PLANO OPERACIONAL MUNICIPAL DE ÉVORA

CARTOGRAFIA DE APOIO À DECISÃO

2021

CARTOGRAFIA DE APOIO À DECISÃO (CAD)

Município de Évora

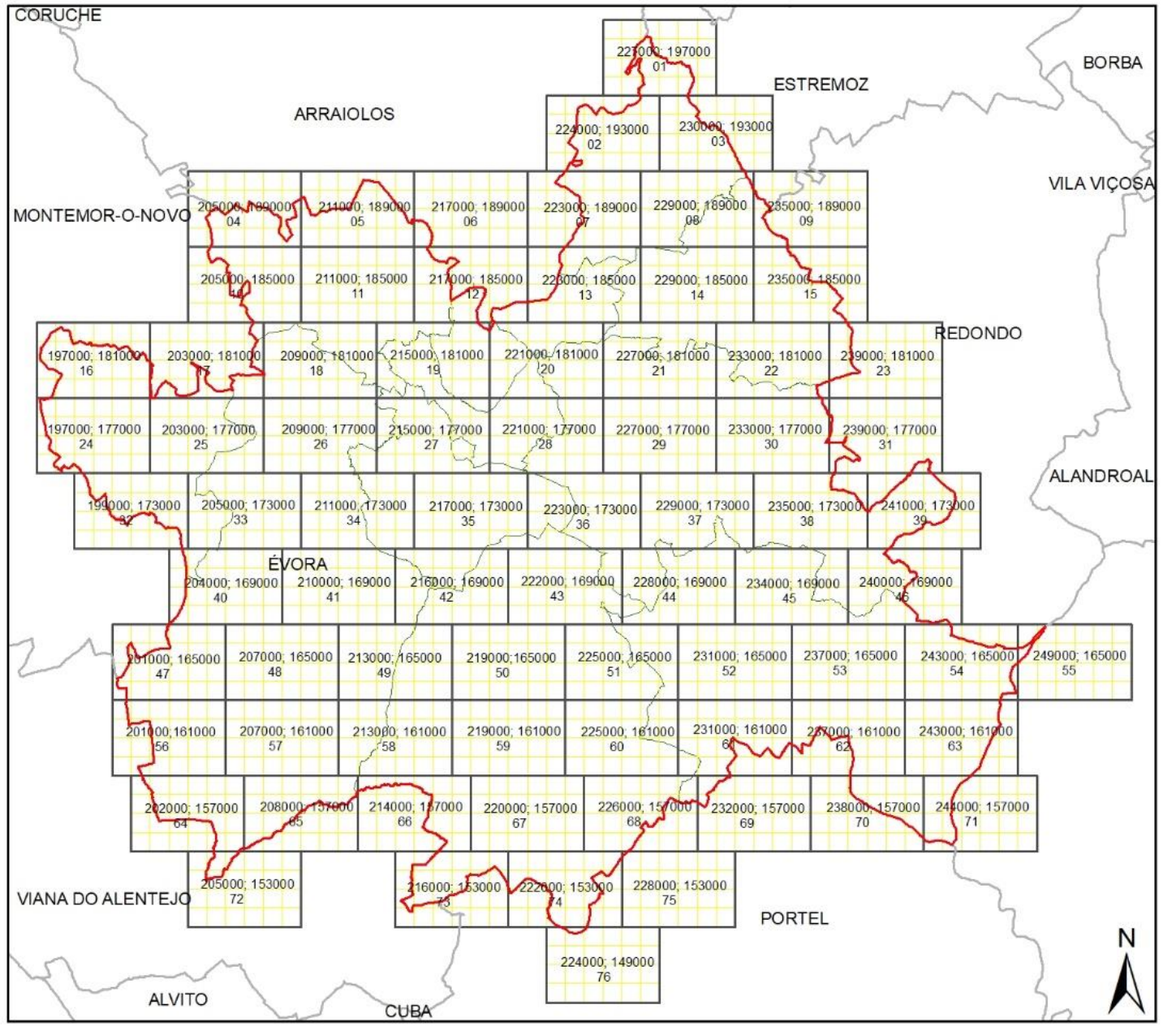

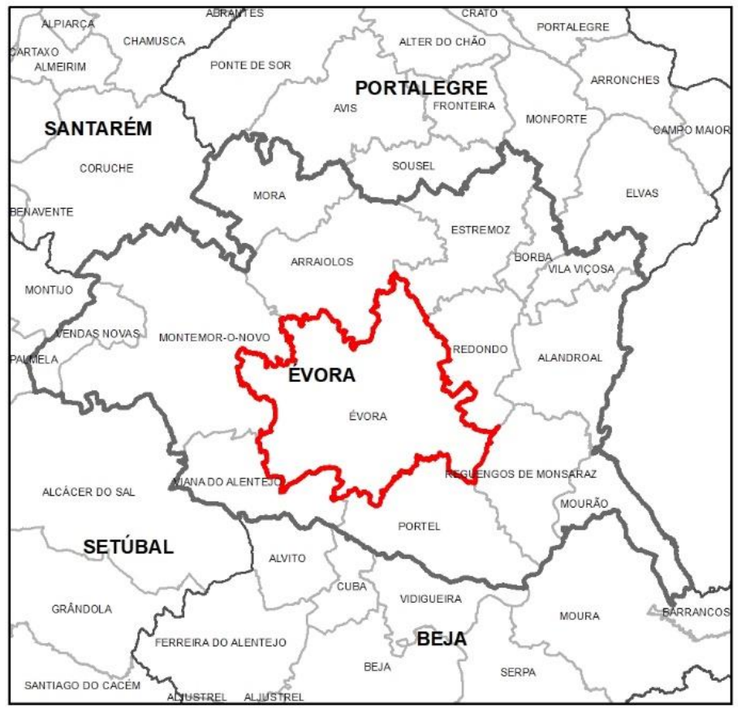



Cartografia elaborada em: março de 2021

Escala da Informação: 1:15.000

Fontes: IGP; ICNF e SGIF

Legenda:

- Limite de Concelho
- Limite de Freguesia
- Folha Operacional A3
- Quadricula Operacional
- Ponto de Água a classificar
- Ponto de Água Aéreo
- Pontos Potenciais de Perigo

Rede Viária acessível a:

- VFCI
- Todos os veículos

Gestão de Combustíveis:

- Interface Urbano 100m
- Parcelas de Mosaico
- Área ardida 2020
- Rede Natura 2000

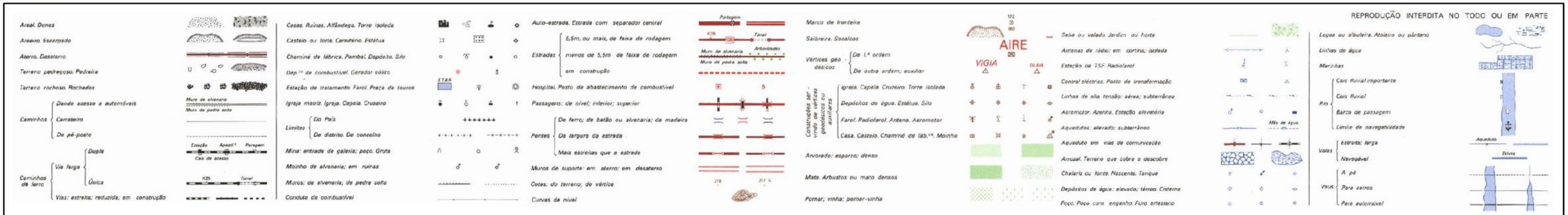

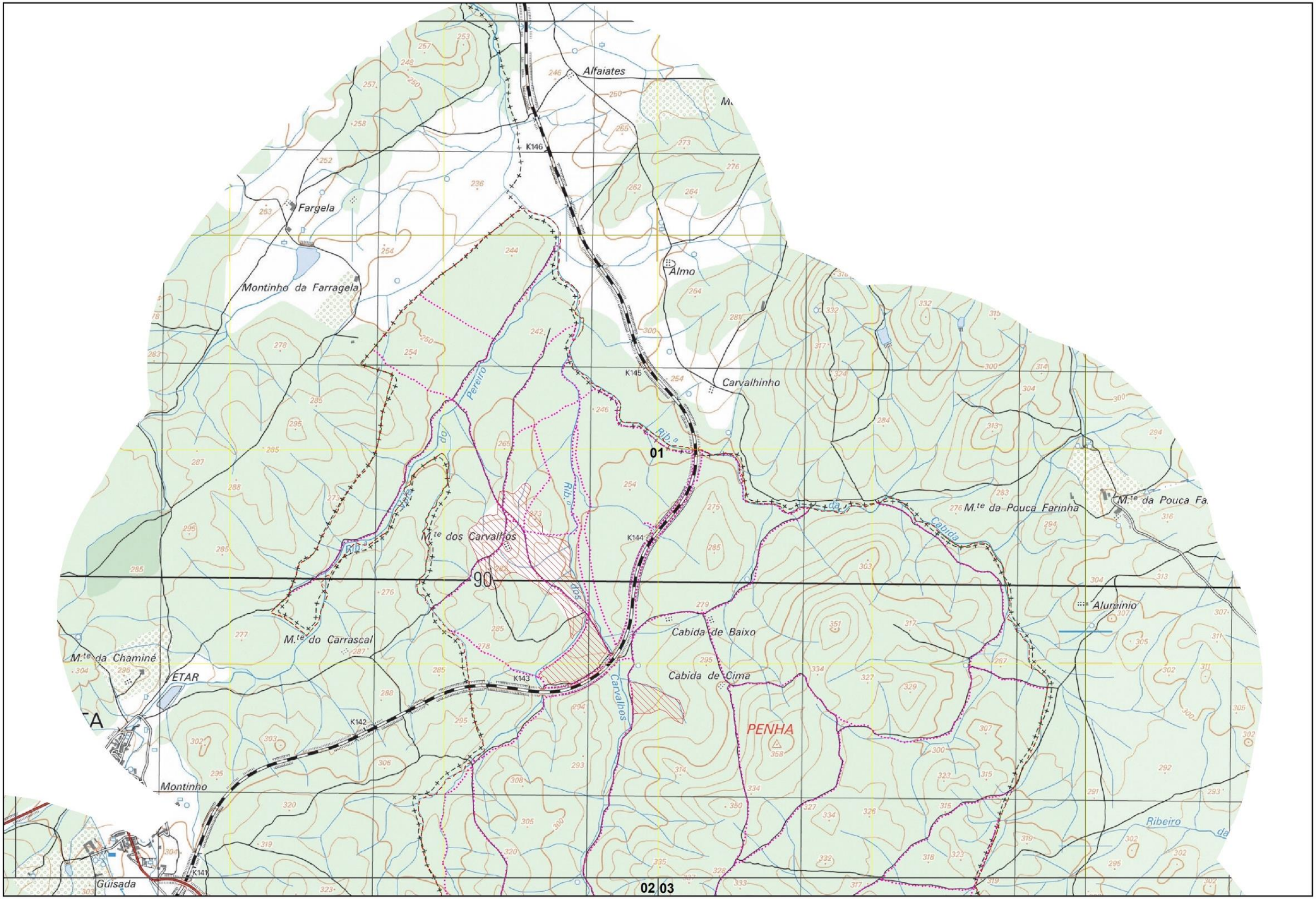

Xmin: 227000 | Ymin: 197000

CARTOGRAFIA DE APOIO À DECISÃO DO MUNICÍPIO DE ÉVORA (2021)

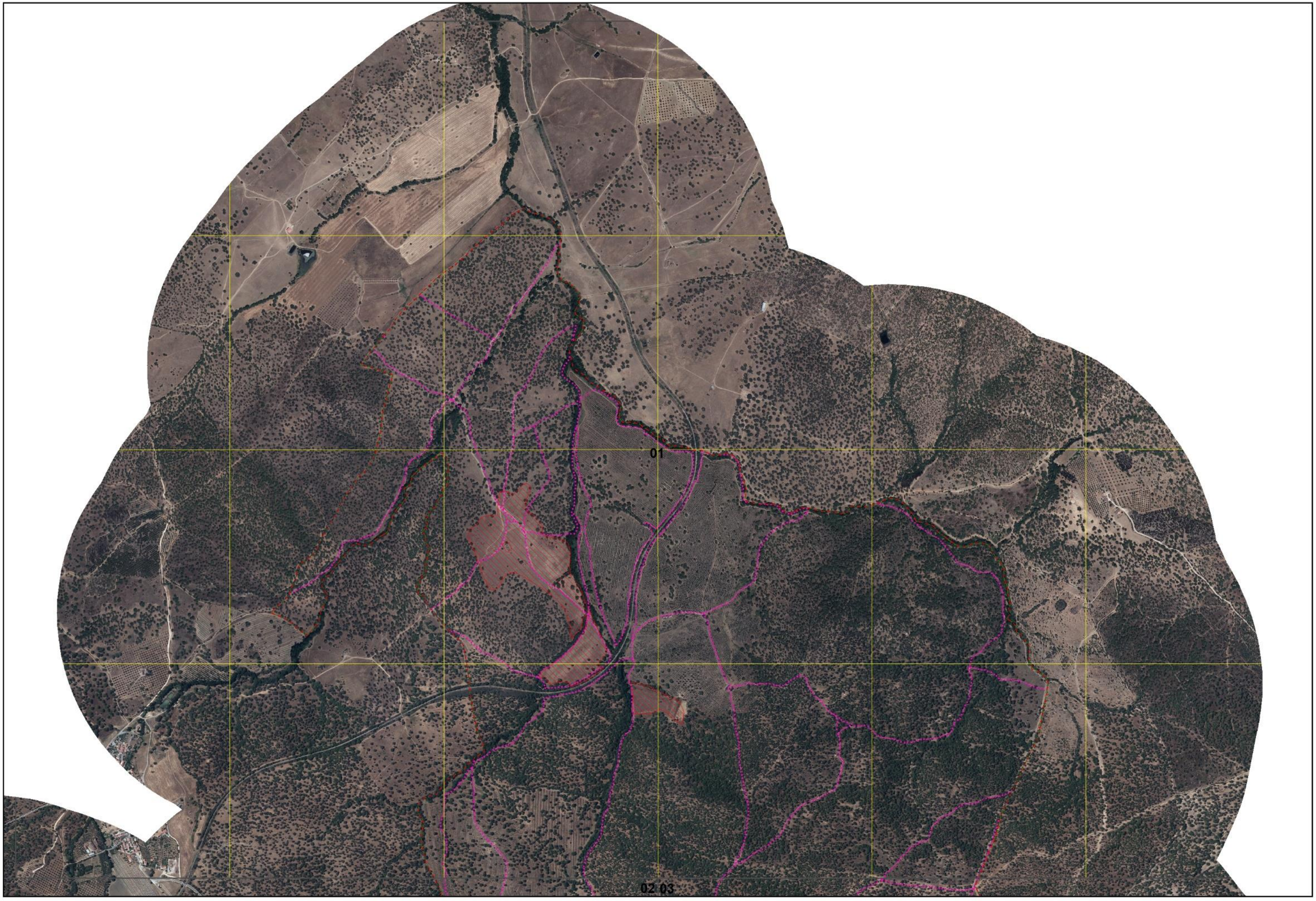

Xmin: 227000 | Ymin: 197000

CARTOGRAFIA DE APOIO À DECISÃO DO MUNICÍPIO DE ÉVORA (2021)

CARVOAREIA

Comenda de Cima

Guisada

Vale do Pereiro

Monte Novo

K141

K140

K139

K138

K137

K136

M.te do Sobral

M.te da Torre

Herdade dos Botareus

Borrazeiro

M.te do Juncal

Pacinho

38°43'07.6"N, 7°48'29.9"W

PEDREGOSO

Paço de Camões

M.te da Pedregosa

Fonte da Pedregosa

Cabidinha

M.te da Amendoeira

Malhada

M.te do Quiosque

Parque Ir

01

02

03

00

07 08

Xmin: 224000 | Ymin: 193000

CARTOGRAFIA DE APOIO À DECISÃO DO MUNICÍPIO DE ÉVORA (2021)

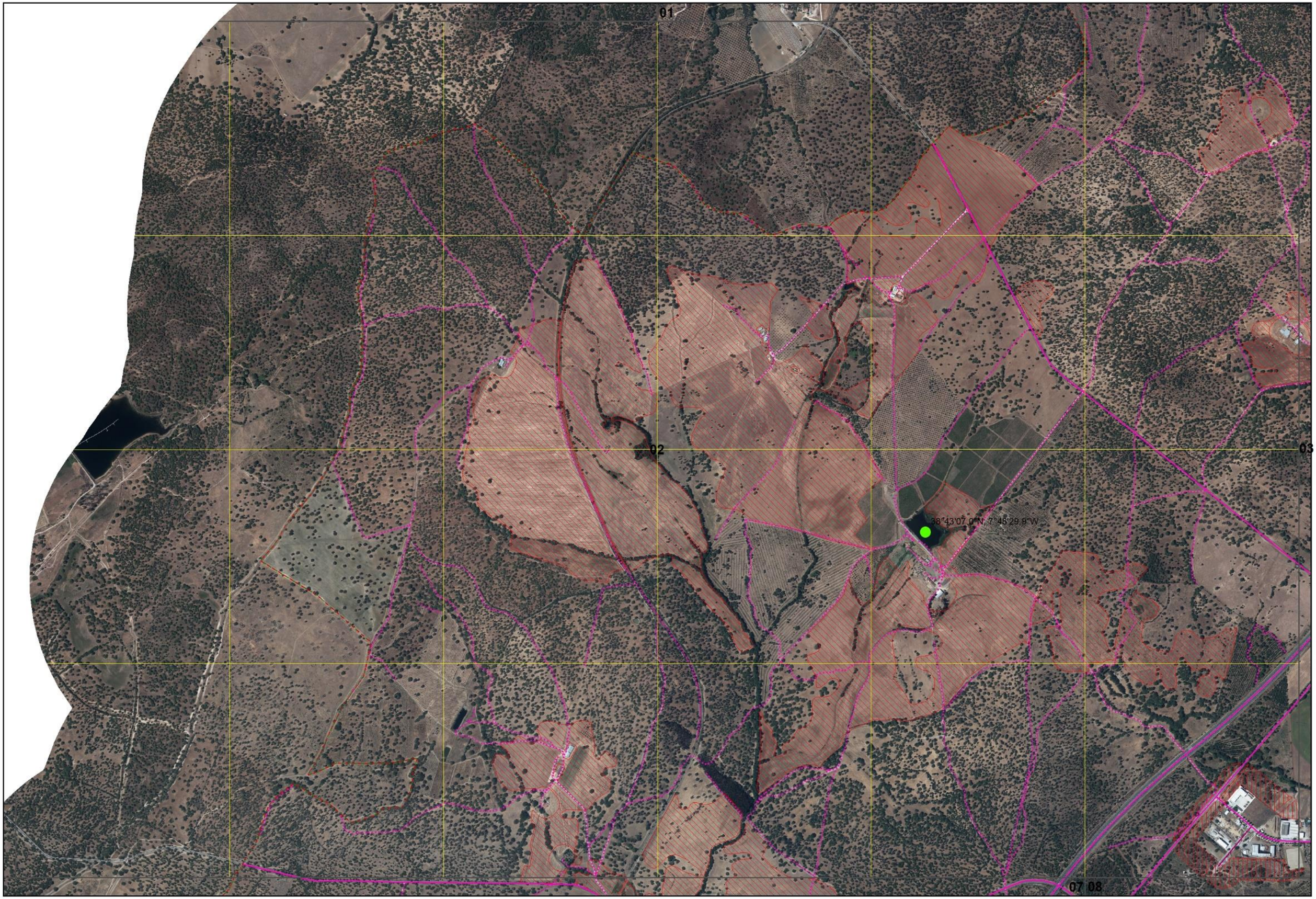

Xmin: 224000 | Ymin: 193000

CARTOGRAFIA DE APOIO À DECISÃO DO MUNICÍPIO DE ÉVORA (2021)

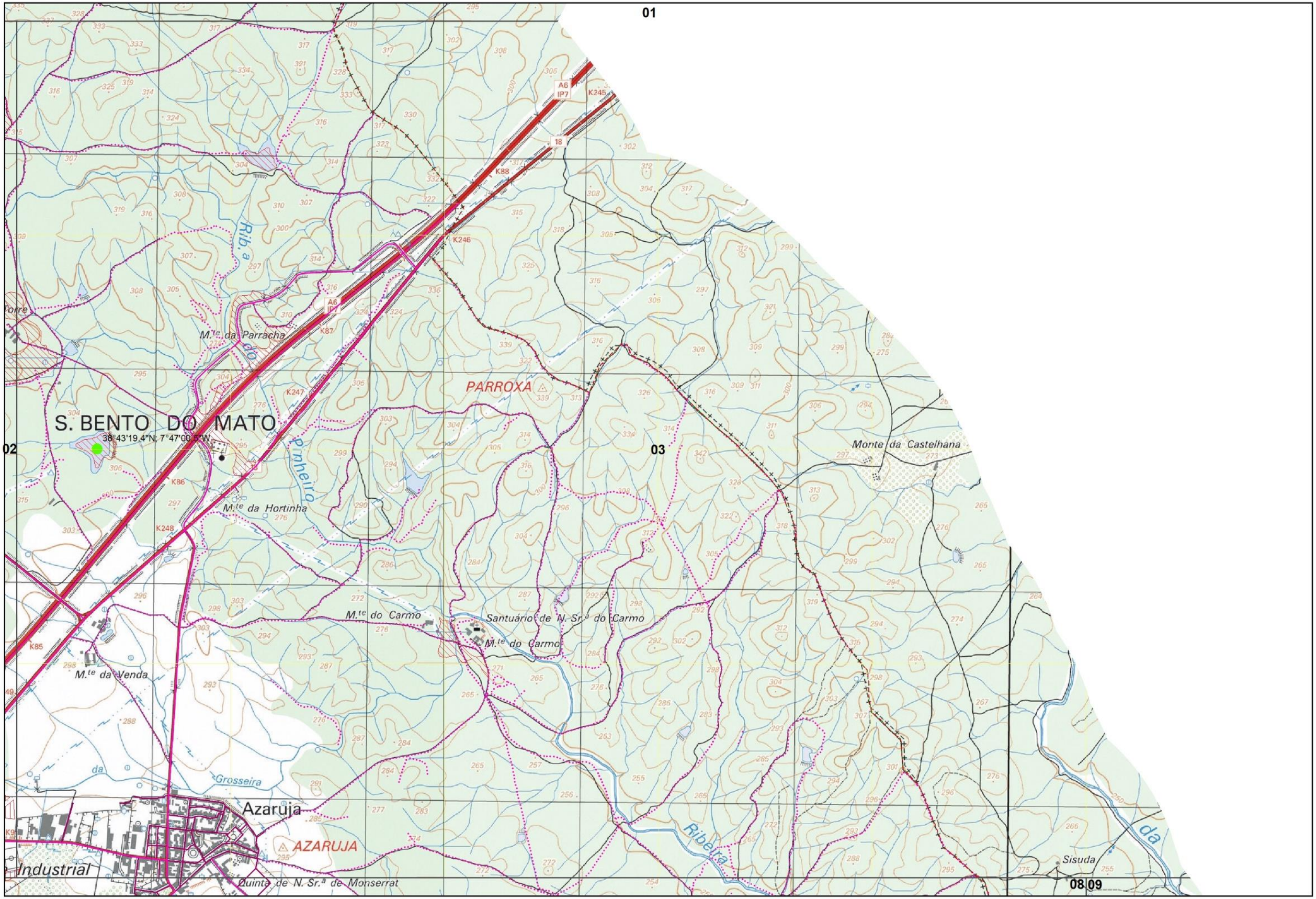

Xmin: 230000 | Ymin: 193000

CARTOGRAFIA DE APOIO À DECISÃO DO MUNICÍPIO DE ÉVORA (2021)

FOLHA 3/76

01

02

38°43'19.4"N, 7°47'00.5"W

03

08 09

Xmin: 230000 | Ymin: 193000

CARTOGRAFIA DE APOIO À DECISÃO DO MUNICÍPIO DE ÉVORA (2021)

Carias
Monte dos Delgados
Rio
Folgos
M.te do Cabido Encarnado
CABIDO
França
Almansor
Andorinhos
Rib.a
da
ANDORINHOS
Fonte da Senhora
Alcanede
Valado dos Folgos
Silval
Almansor de Baixo
Serranheira
Cegonheira
Amendoeira
Curral
04
05
10
11

Xmin: 205000 | Ymin: 189000

CARTOGRAFIA DE APOIO À DECISÃO DO MUNICÍPIO DE ÉVORA (2021)

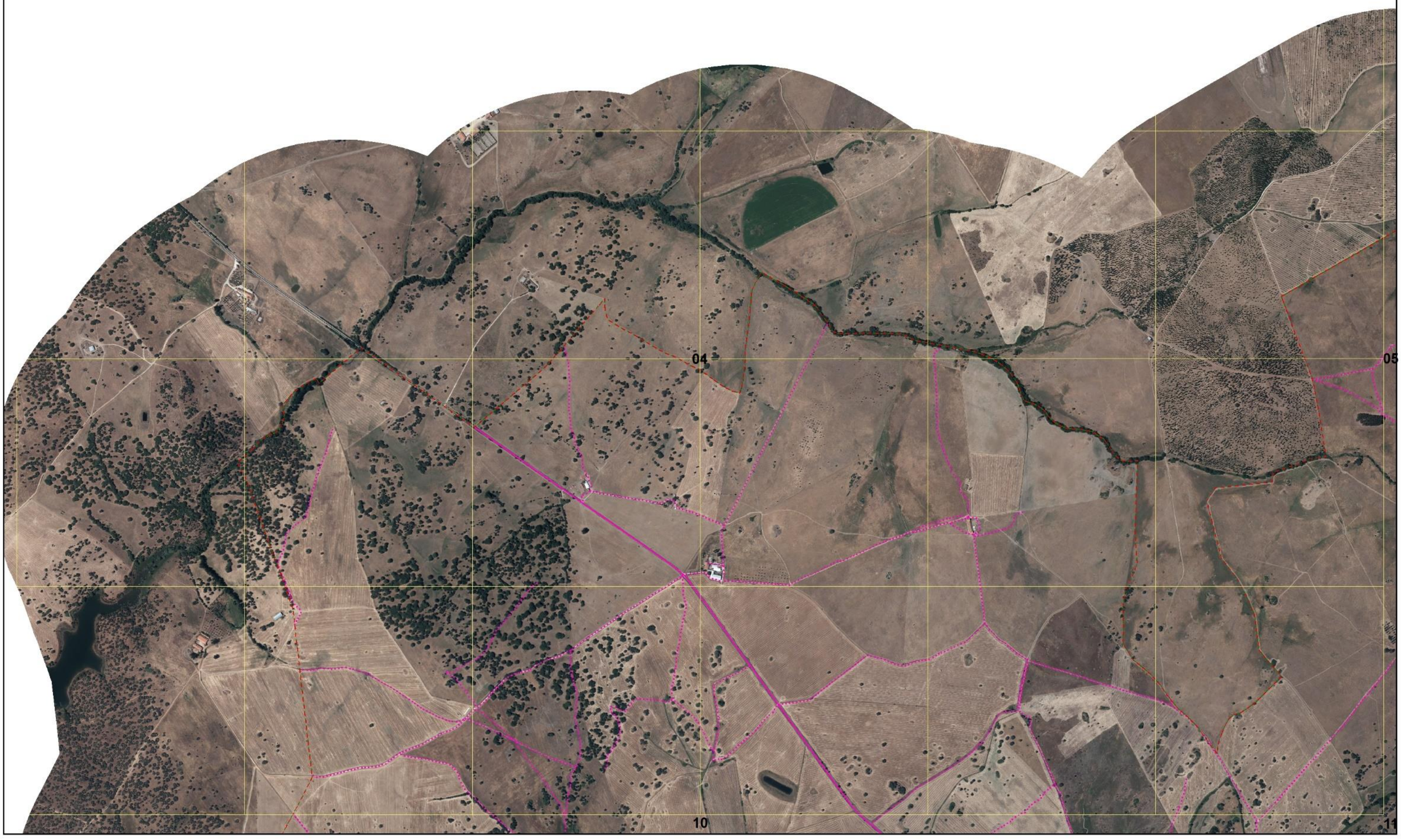

Xmin: 205000 | Ymin: 189000

CARTOGRAFIA DE APOIO À DECISÃO DO MUNICÍPIO DE ÉVORA (2021)

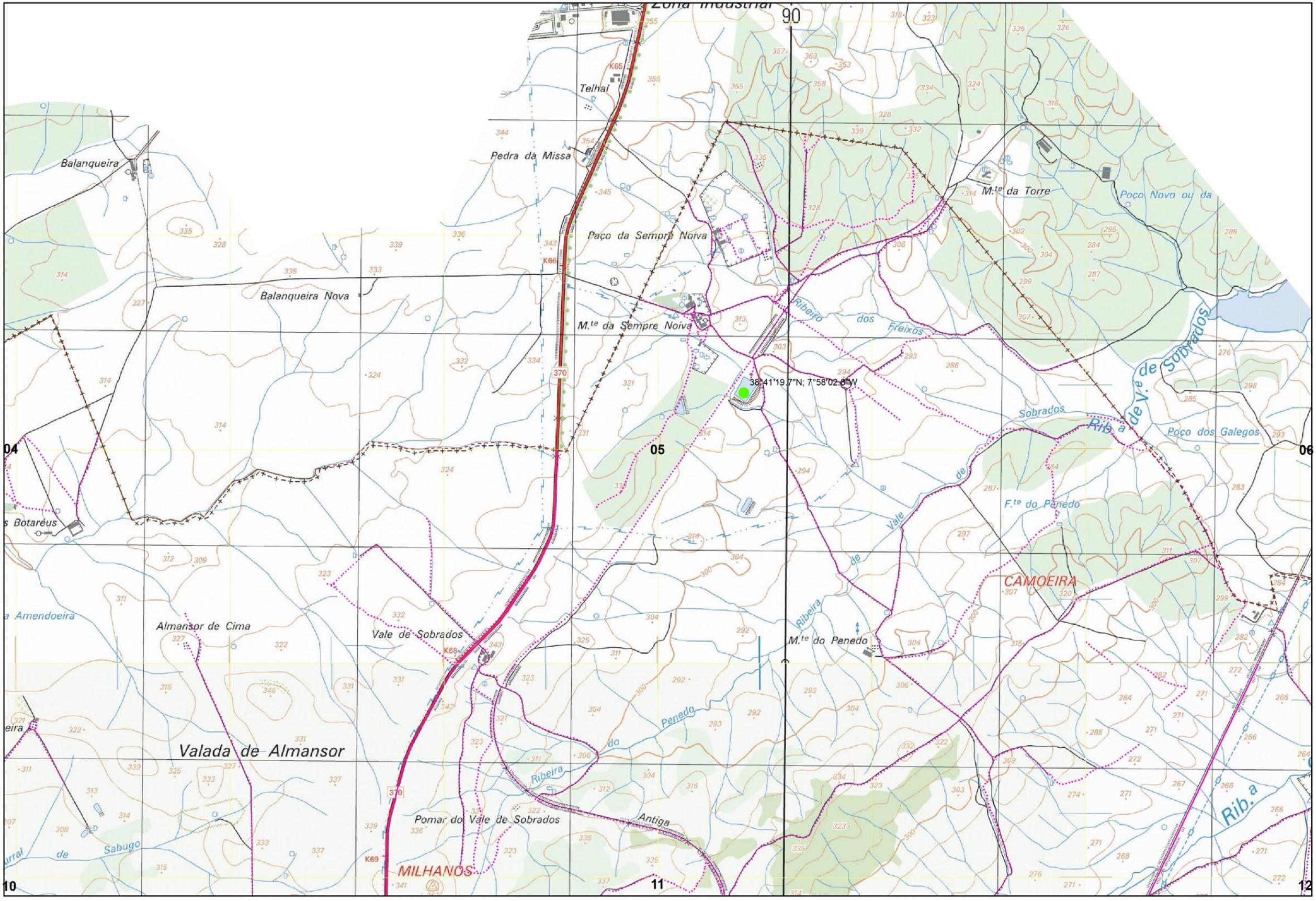

Xmin: 211000 | Ymin: 189000

CARTOGRAFIA DE APOIO À DECISÃO DO MUNICÍPIO DE ÉVORA (2021)

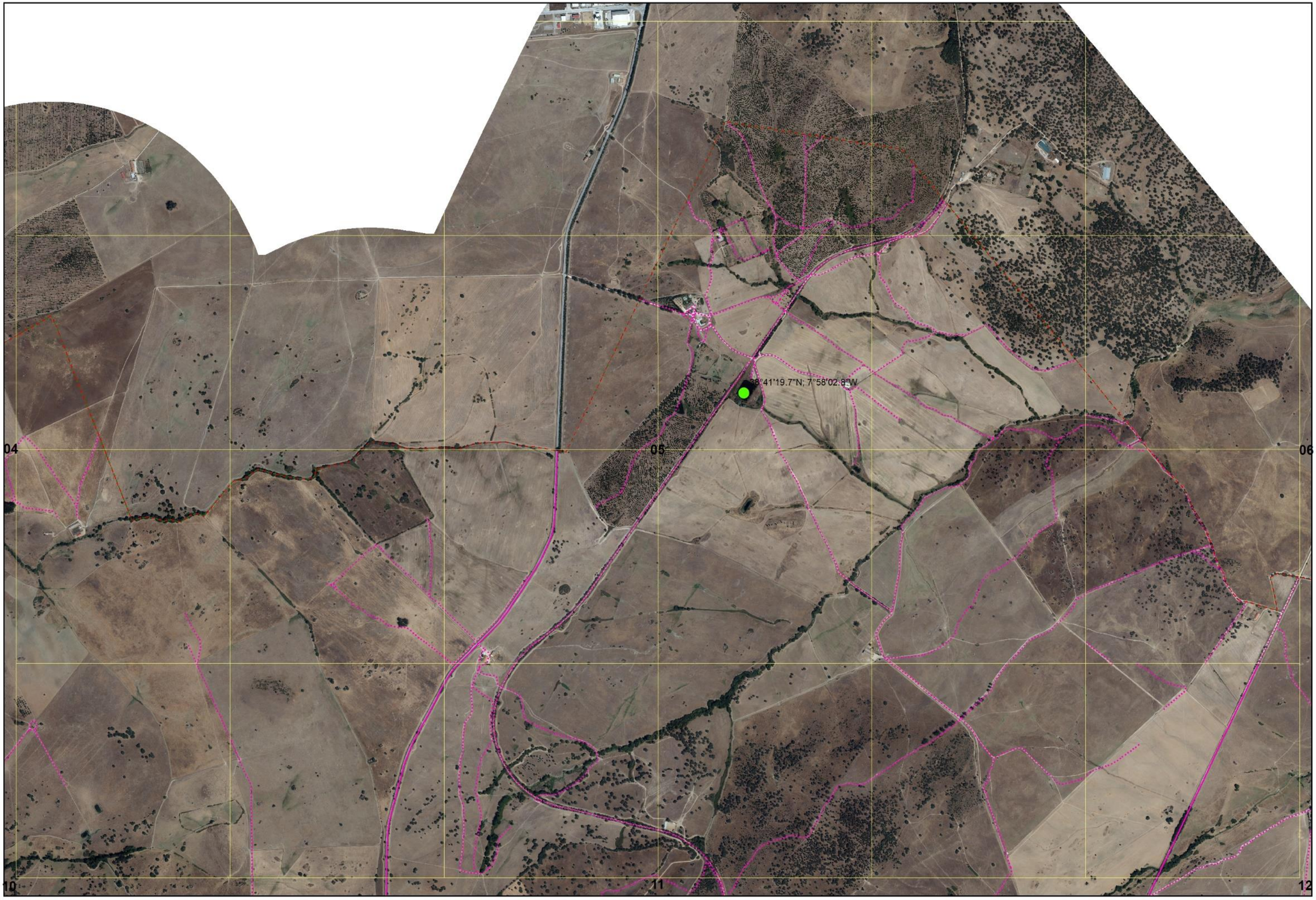

Xmin: 211000 | Ymin: 189000

CARTOGRAFIA DE APOIO À DECISÃO DO MUNICÍPIO DE ÉVORA (2021)

FOLHA 5/76

05

06

07

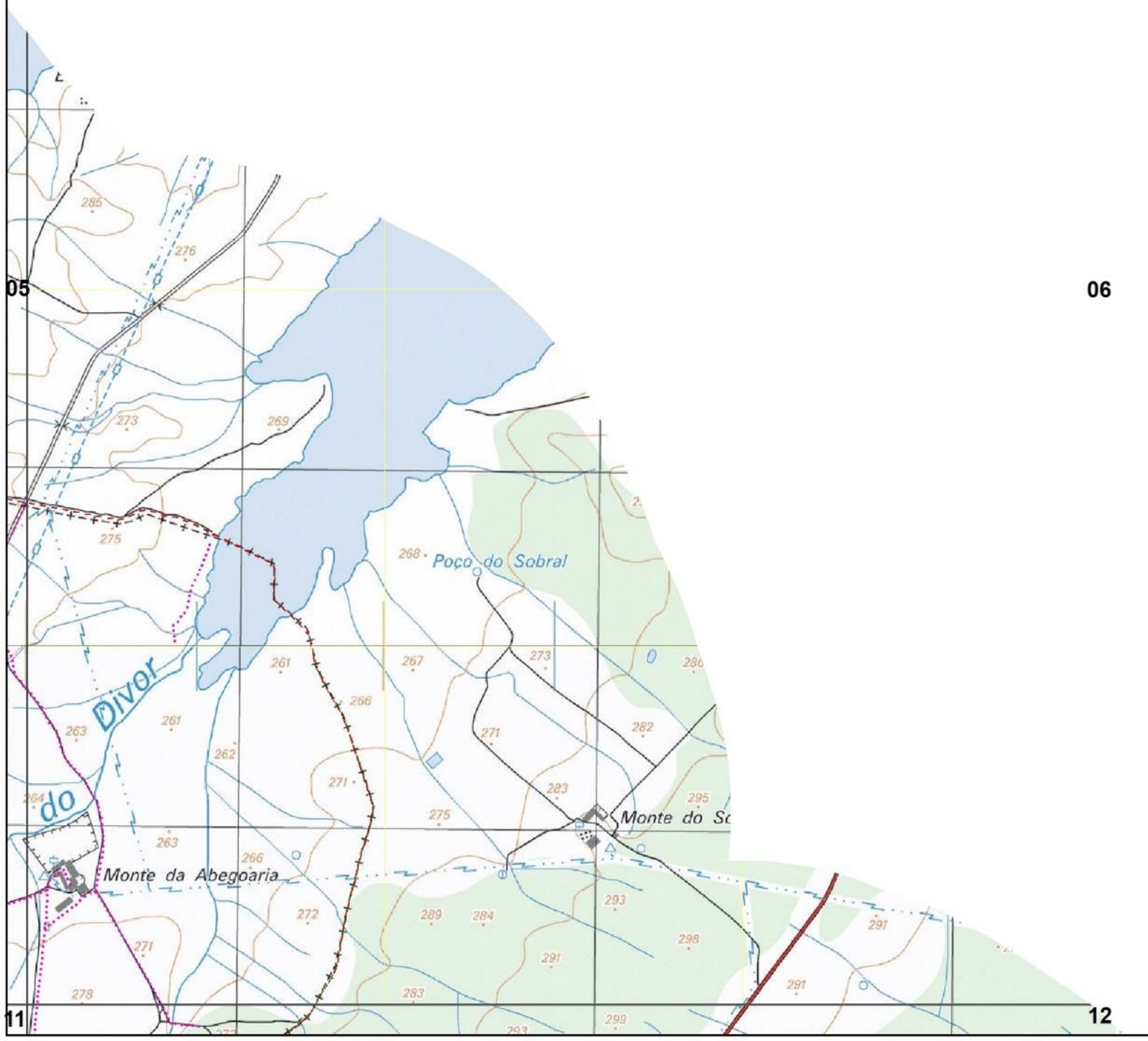

11

12

13

Xmin: 217000 | Ymin: 189000

CARTOGRAFIA DE APOIO À DECISÃO DO MUNICÍPIO DE ÉVORA (2021)

FOLHA 6/76

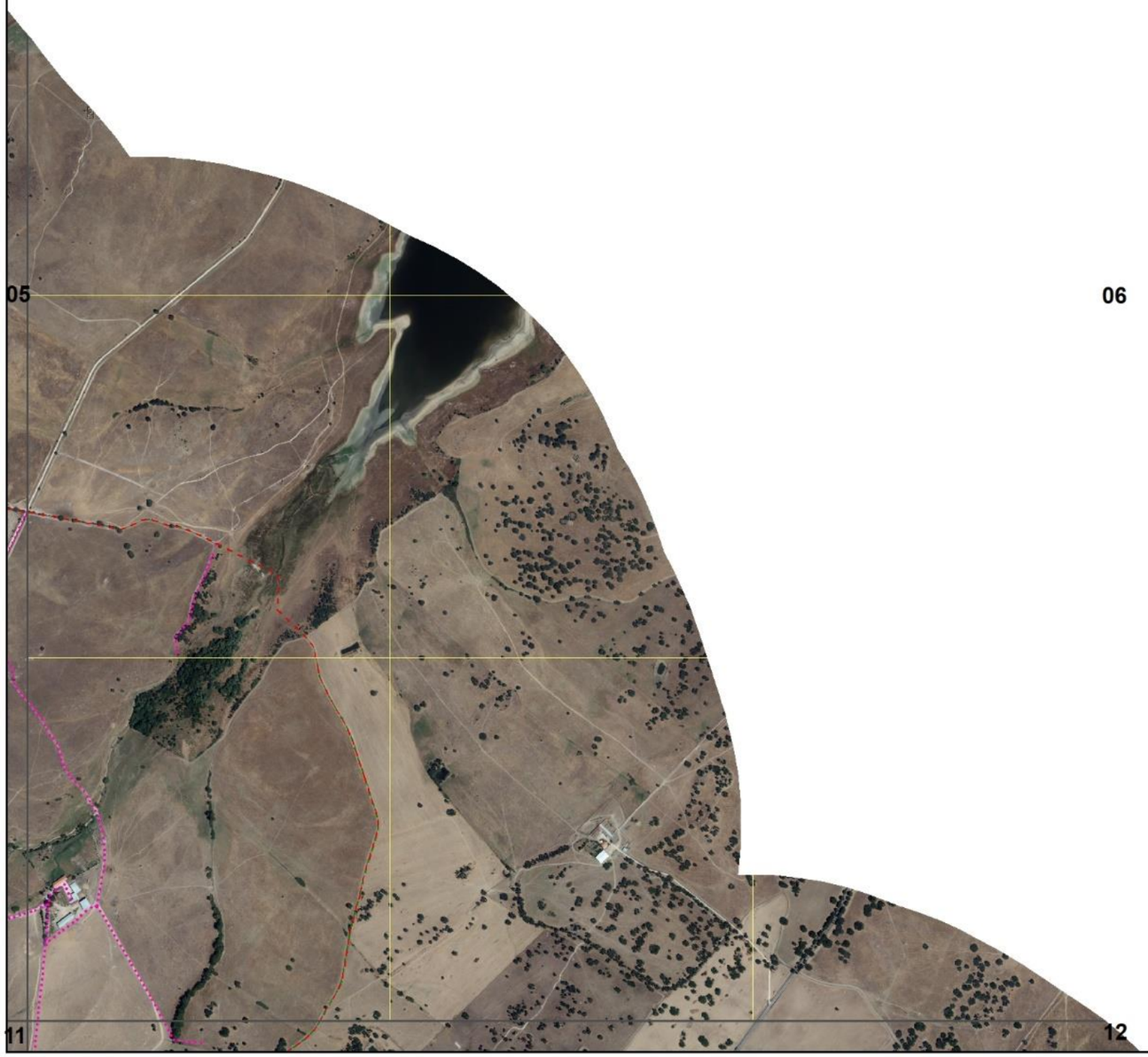

Xmin: 217000 | Ymin: 189000

CARTOGRAFIA DE APOIO À DECISÃO DO MUNICÍPIO DE ÉVORA (2021)

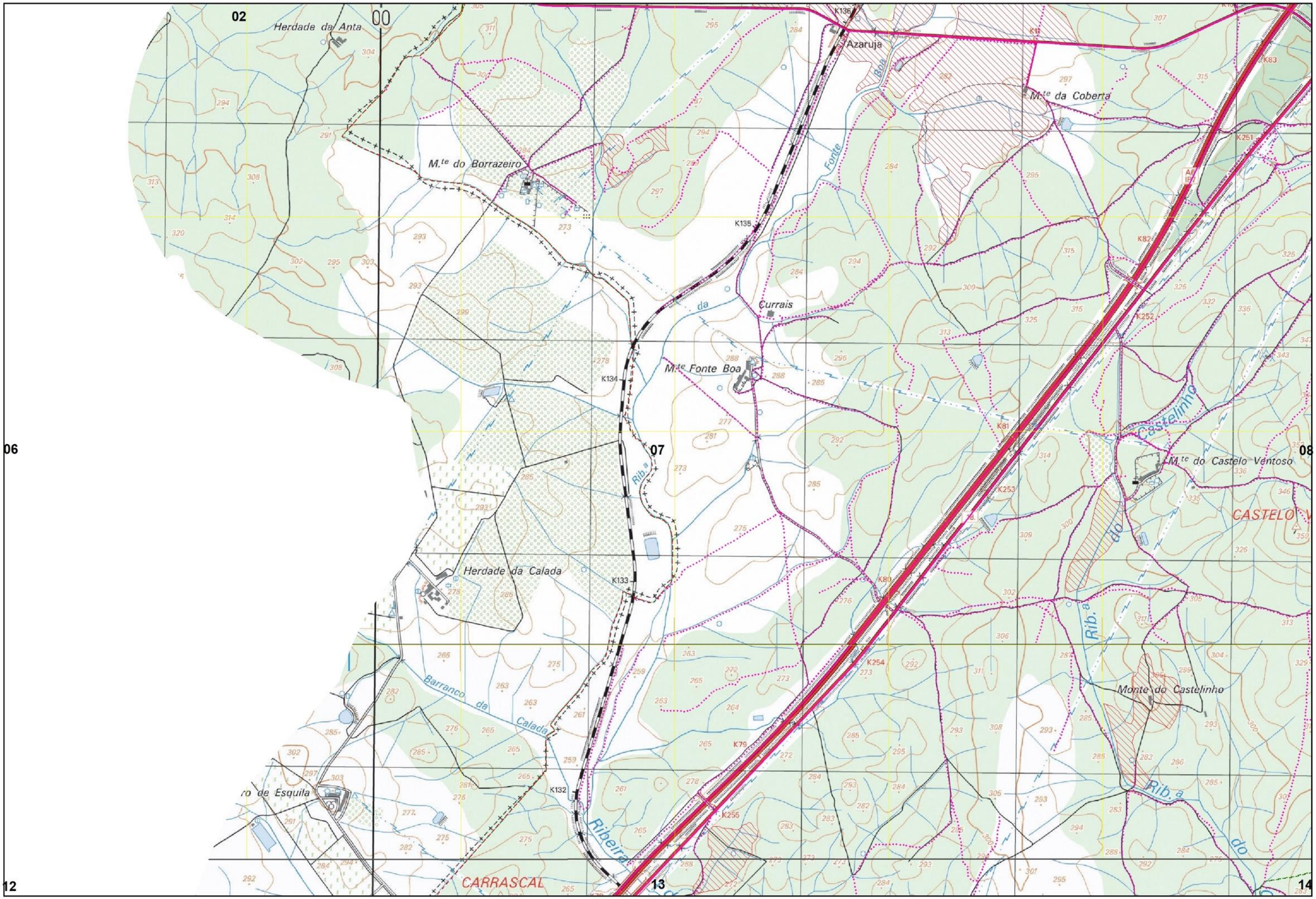

Xmin: 223000 | Ymin: 189000

CARTOGRAFIA DE APOIO À DECISÃO DO MUNICÍPIO DE ÉVORA (2021)

FOLHA 7/76

Xmin: 223000 | Ymin: 189000

CARTOGRAFIA DE APOIO À DECISÃO DO MUNICÍPIO DE ÉVORA (2021)

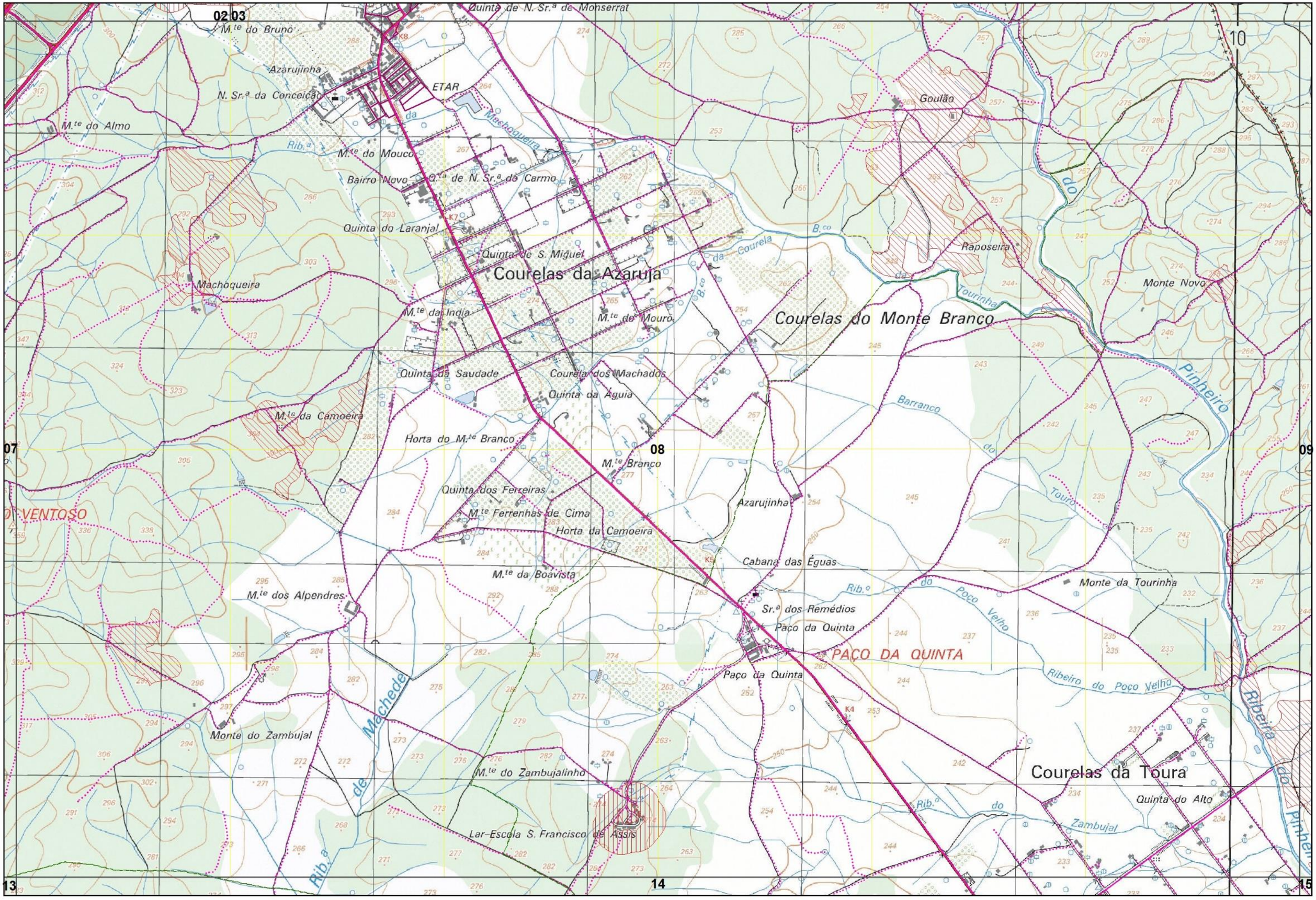

Xmin: 229000| Ymin: 189000

CARTOGRAFIA DE APOIO À DECISÃO DO MUNICÍPIO DE ÉVORA (2021)

FOLHA 8/76



Xmin: 229000| Ymin: 189000

CARTOGRAFIA DE APOIO À DECISÃO DO MUNICÍPIO DE ÉVORA (2021)

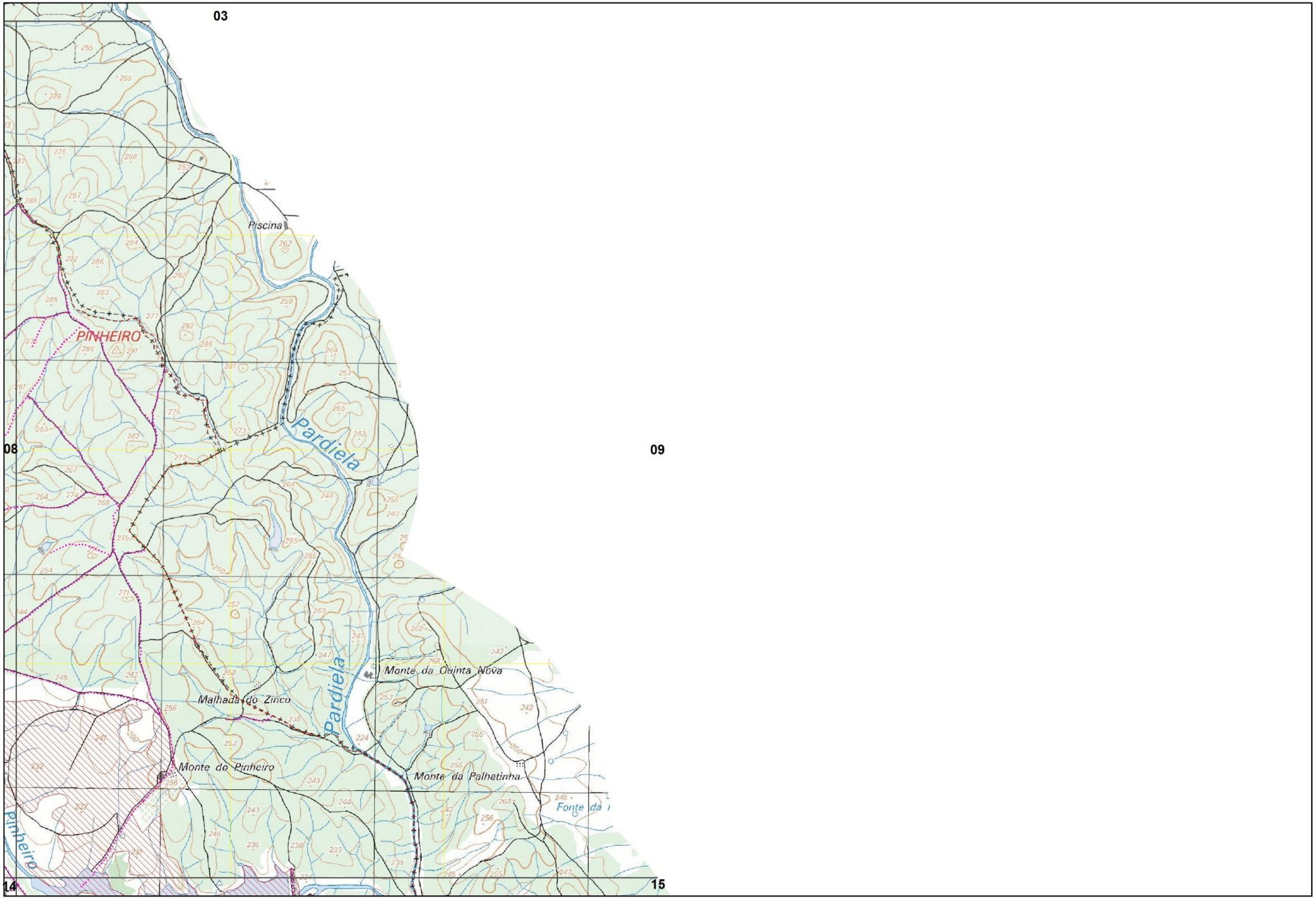

Xmin: 235000 | Ymin: 189000

CARTOGRAFIA DE APOIO À DECISÃO DO MUNICÍPIO DE ÉVORA (2021)

03

08

09

14

15

Xmin: 235000 | Ymin: 189000

CARTOGRAFIA DE APOIO À DECISÃO DO MUNICÍPIO DE ÉVORA (2021)

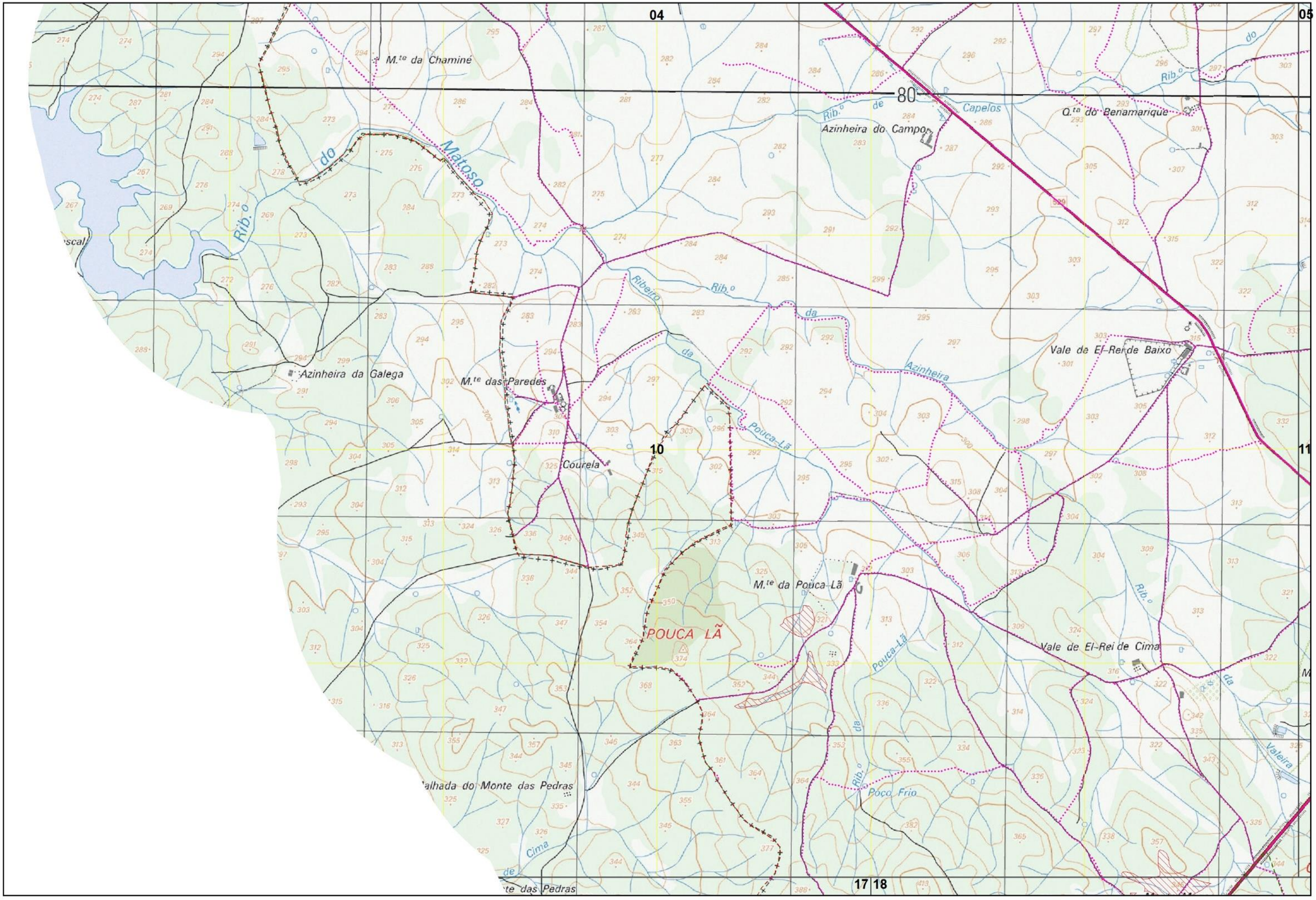

Xmin: 205000 | Ymin: 185000

CARTOGRAFIA DE APOIO À DECISÃO DO MUNICÍPIO DE ÉVORA (2021)

FOLHA 10/76

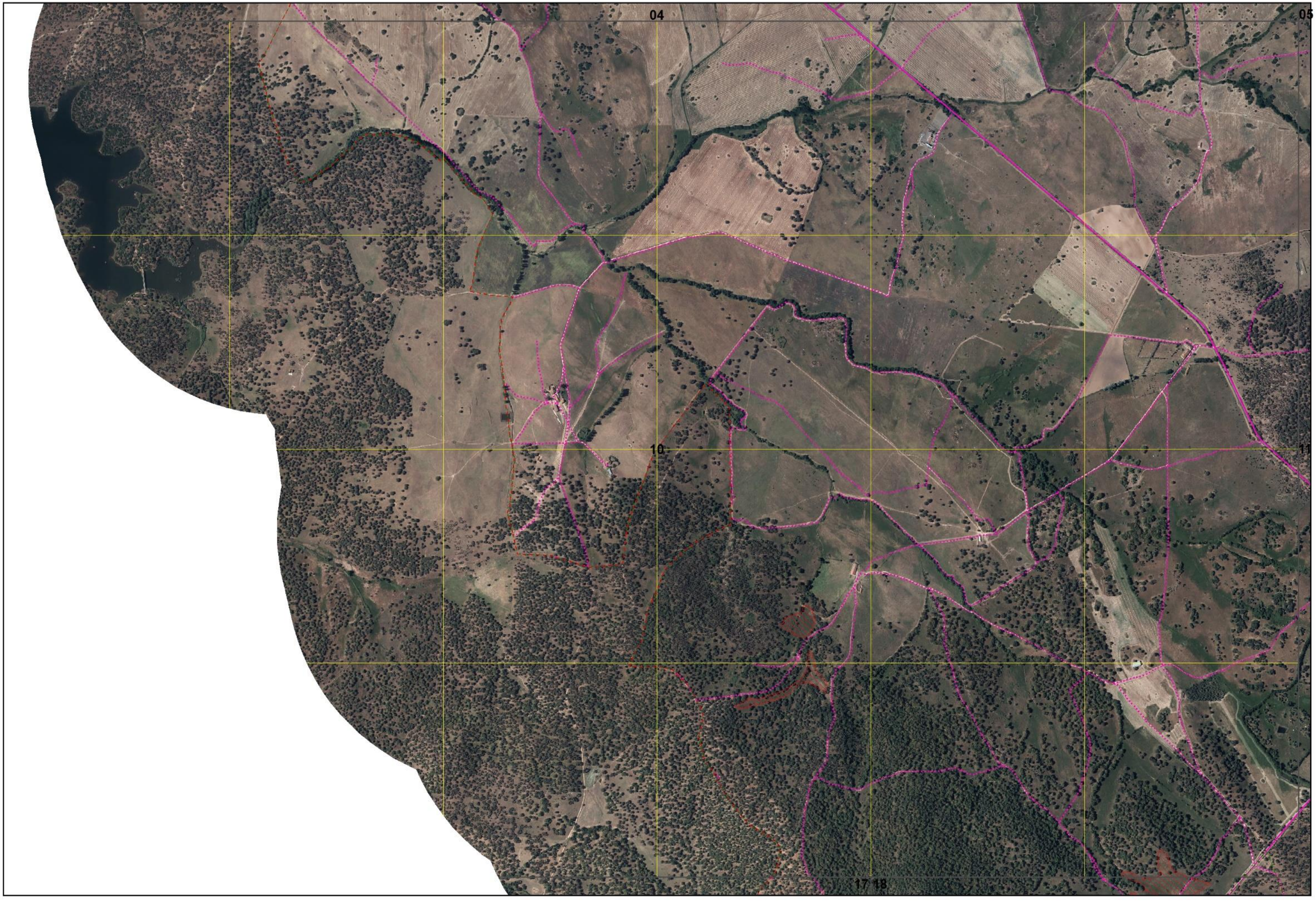

Xmin: 205000 | Ymin: 185000

CARTOGRAFIA DE APOIO À DECISÃO DO MUNICÍPIO DE ÉVORA (2021)

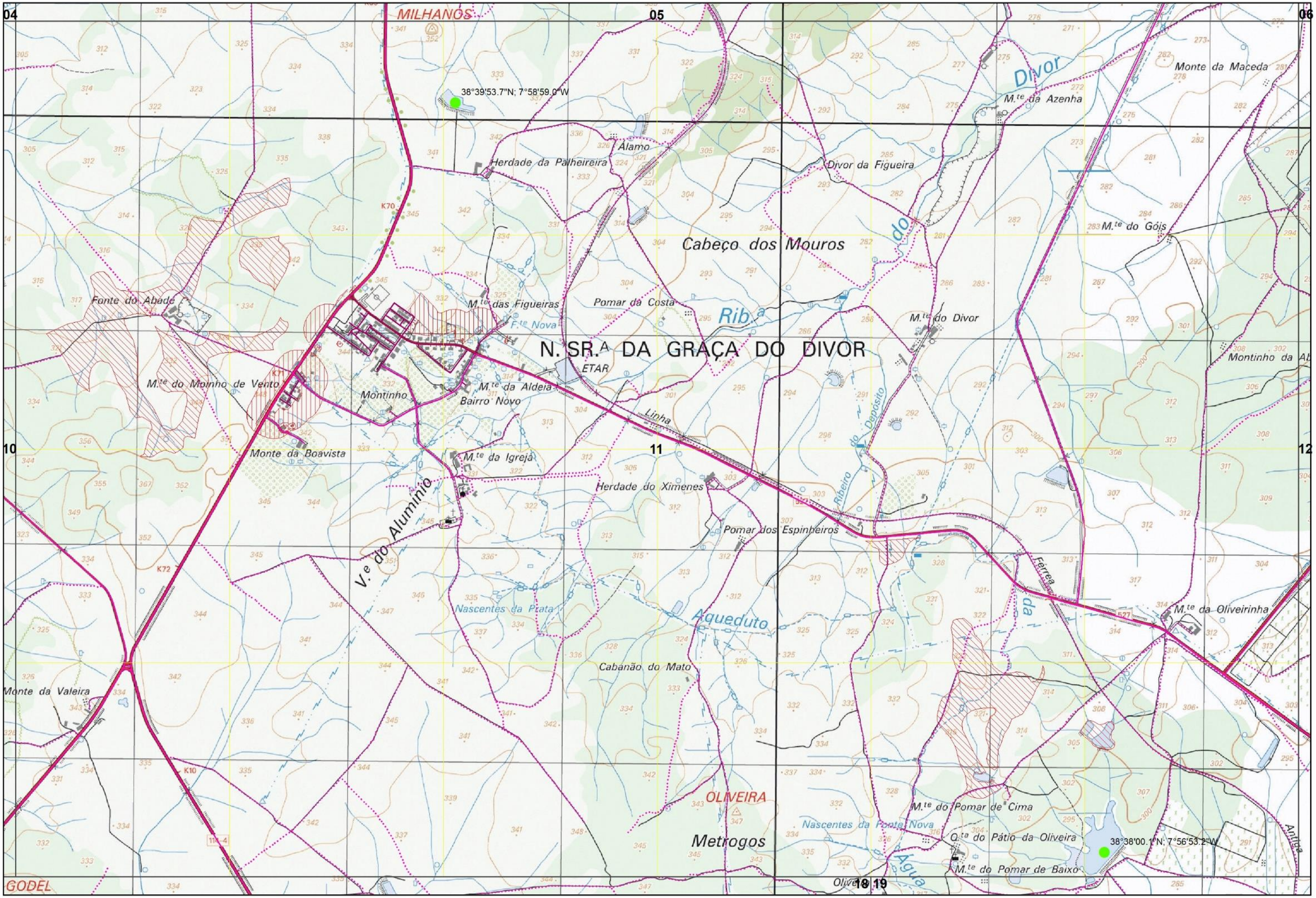

Xmin: 211000 | Ymin: 185000

CARTOGRAFIA DE APOIO À DECISÃO DO MUNICÍPIO DE ÉVORA (2021)

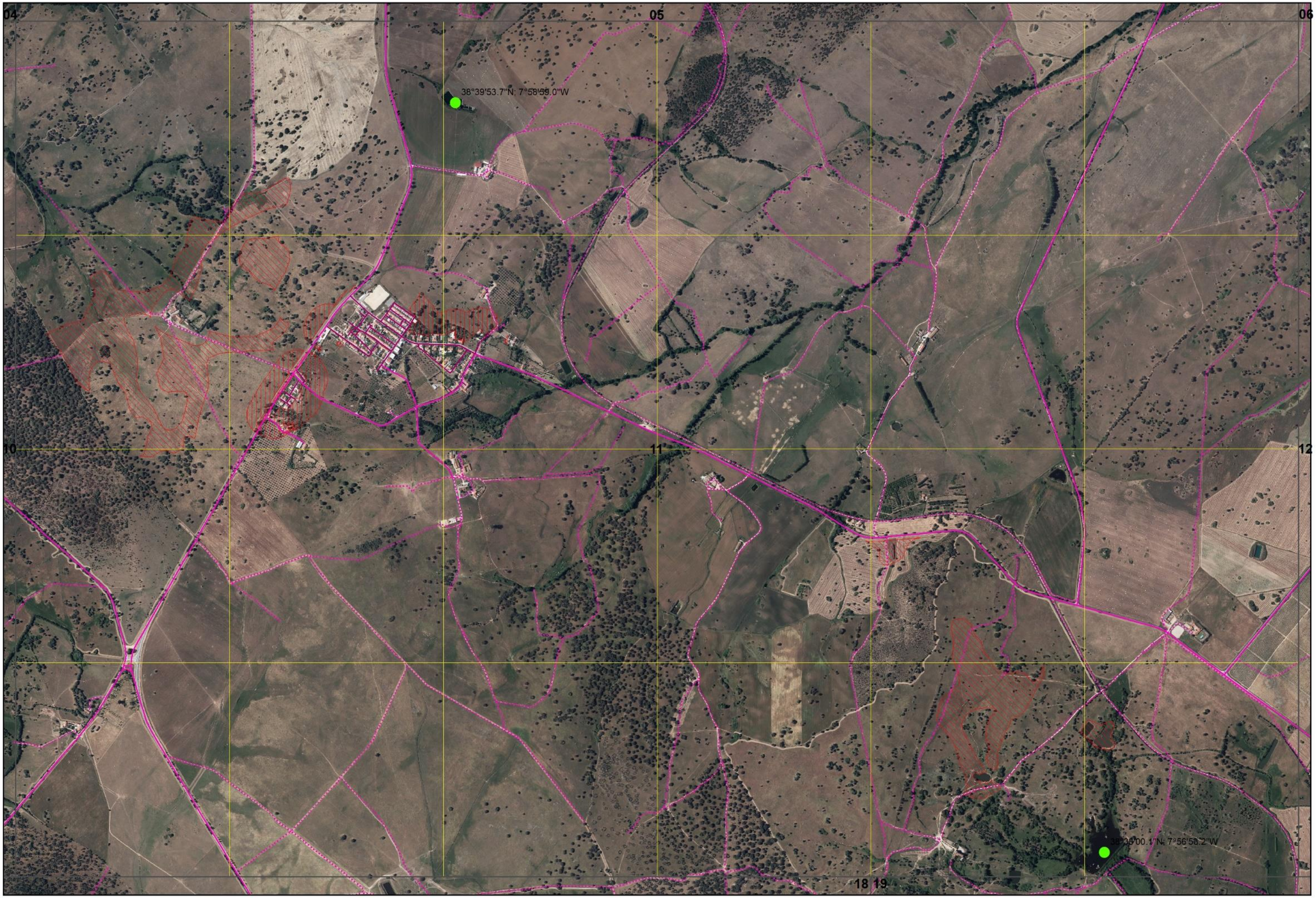

Xmin: 211000 | Ymin: 185000

CARTOGRAFIA DE APOIO À DECISÃO DO MUNICÍPIO DE ÉVORA (2021)

Courela nº2 do Sobral

SOBRAL 2º

80

Valado da Abegoaria

a Abegoaria

Ribeiro da Pouca

Monte dos Corneirinhos

Monte dos Corneiros

M.te da Parreira

Ribeira da Pachola

Monte do Barrocal

Monte da Pachola

Monte da Chaminé

ALGRAVEUS

Figueiras

Cruzadas

Cruzadas das Ribeiro

M.te dos Algraveos

Antiga

Monte dos Álamos do Degebe

Xmin: 217000 | Ymin: 185000

CARTOGRAFIA DE APOIO À DECISÃO DO MUNICÍPIO DE ÉVORA (2021)

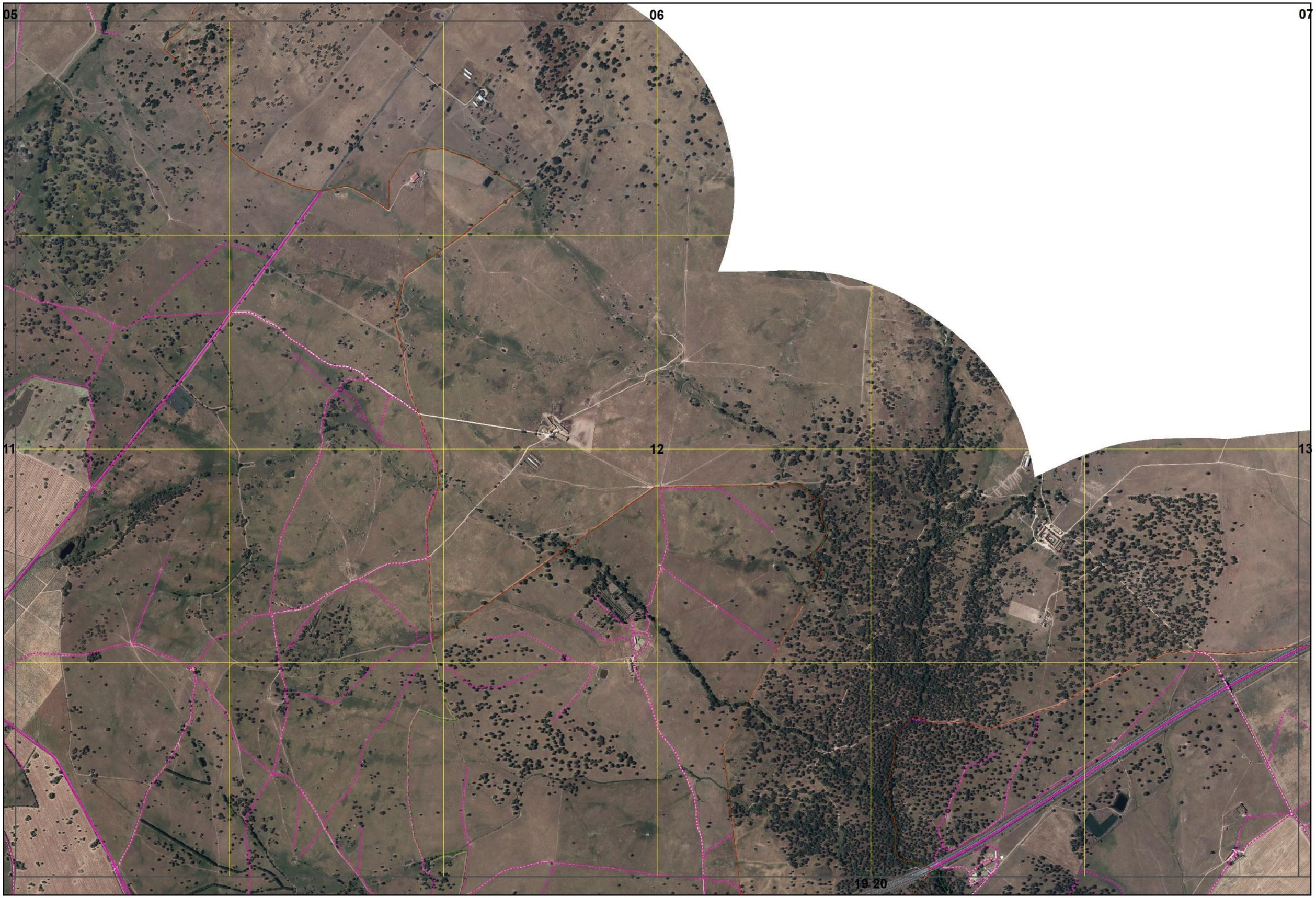

Xmin: 217000 | Ymin: 185000

CARTOGRAFIA DE APOIO À DECISÃO DO MUNICÍPIO DE ÉVORA (2021)

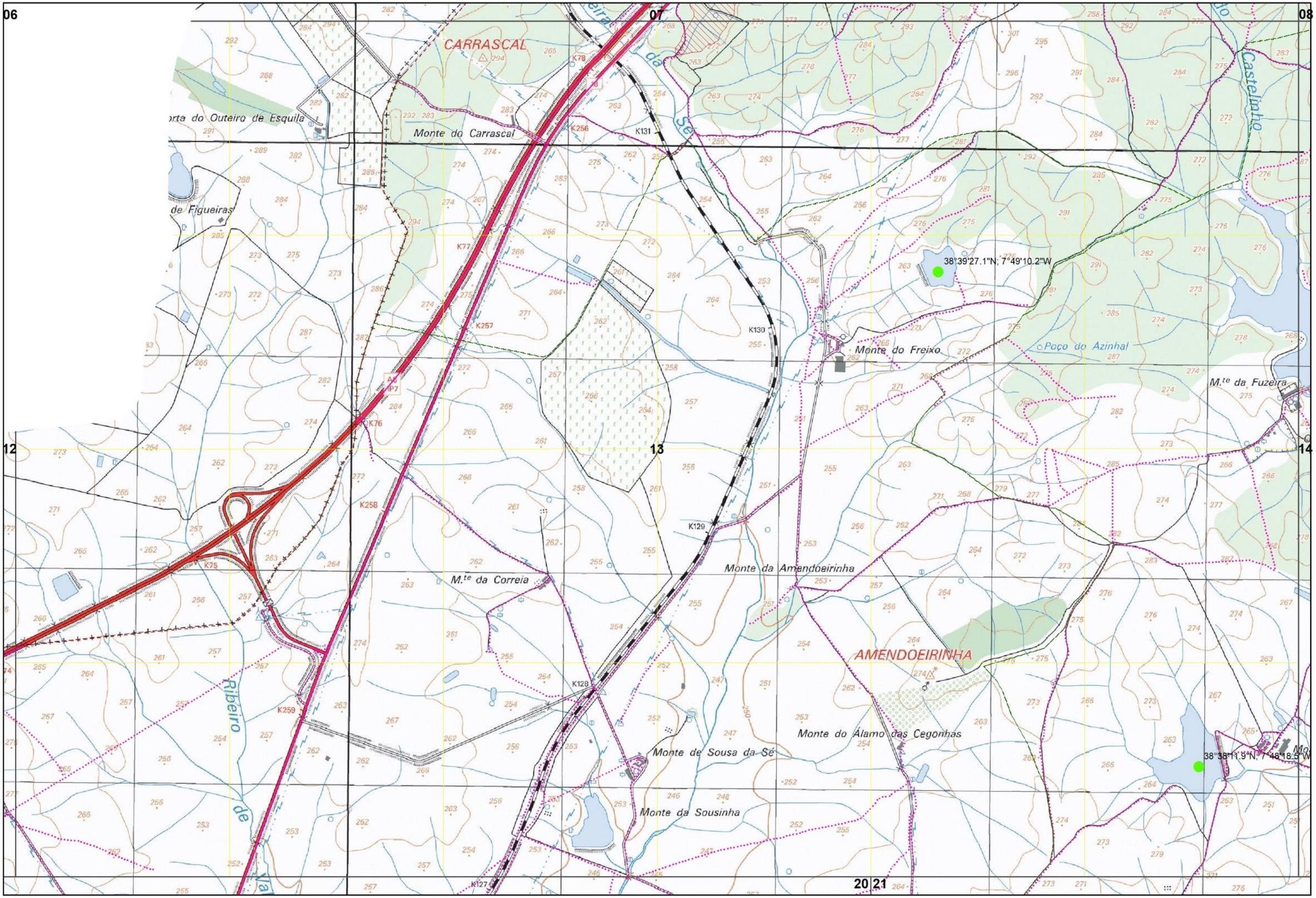

Xmin: 223000 | Ymin: 185000

CARTOGRAFIA DE APOIO À DECISÃO DO MUNICÍPIO DE ÉVORA (2021)

Xmin: 223000 | Ymin: 185000

CARTOGRAFIA DE APOIO À DECISÃO DO MUNICÍPIO DE ÉVORA (2021)

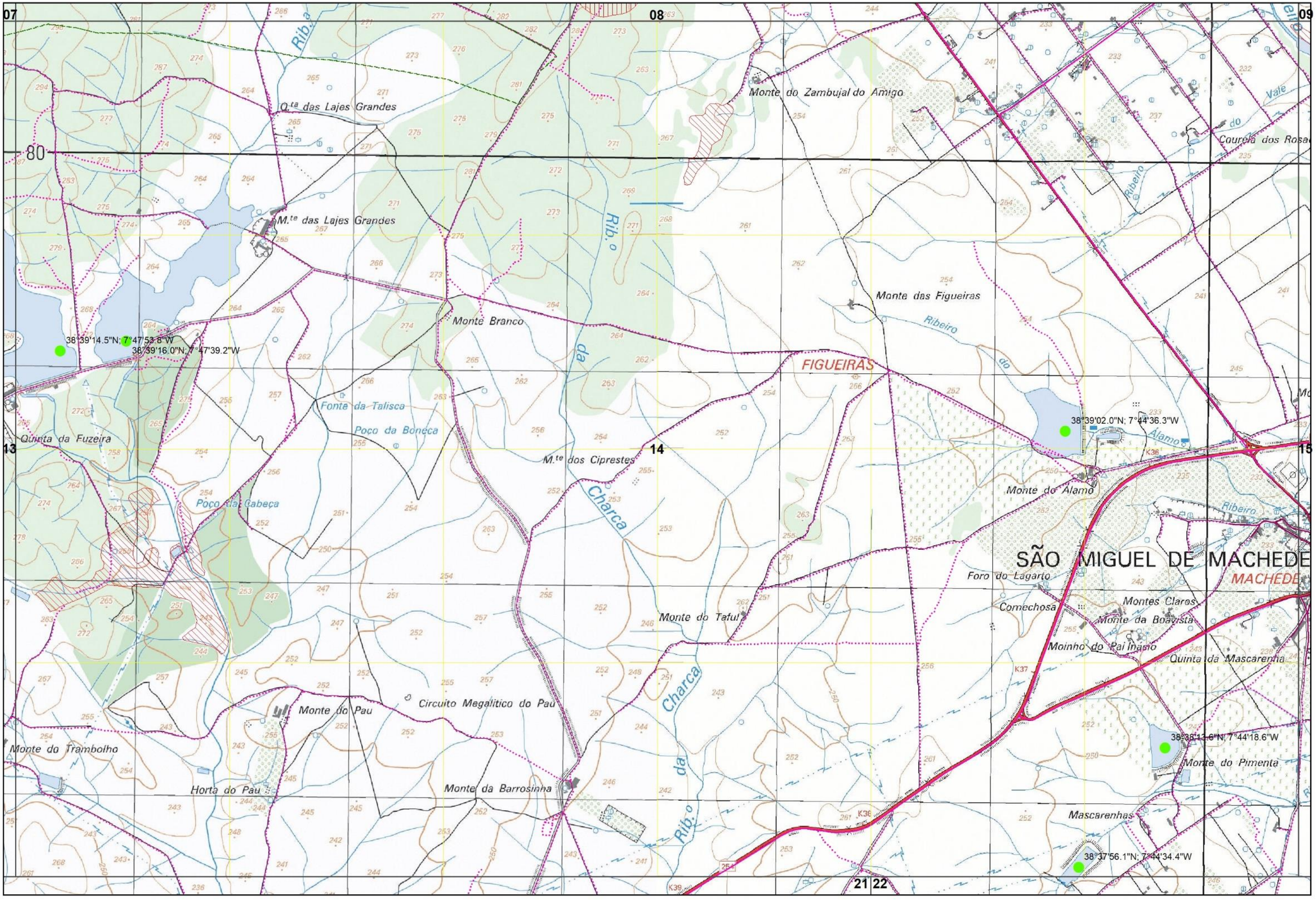

Xmin: 229000 | Ymin: 185000

CARTOGRAFIA DE APOIO À DECISÃO DO MUNICÍPIO DE ÉVORA (2021)

FOLHA 14/76

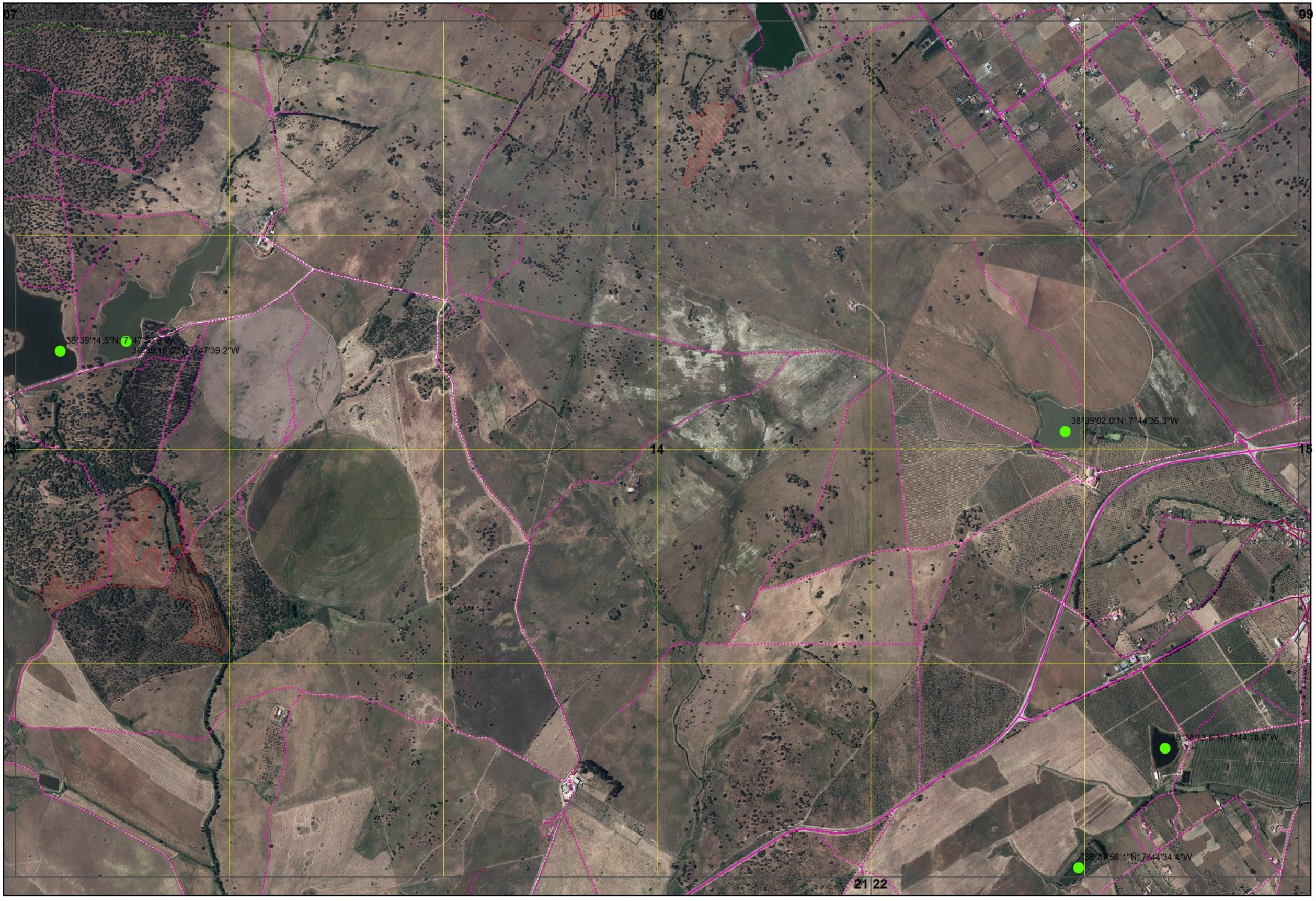

Xmin: 229000 | Ymin: 185000

CARTOGRAFIA DE APOIO À DECISÃO DO MUNICÍPIO DE ÉVORA (2021)

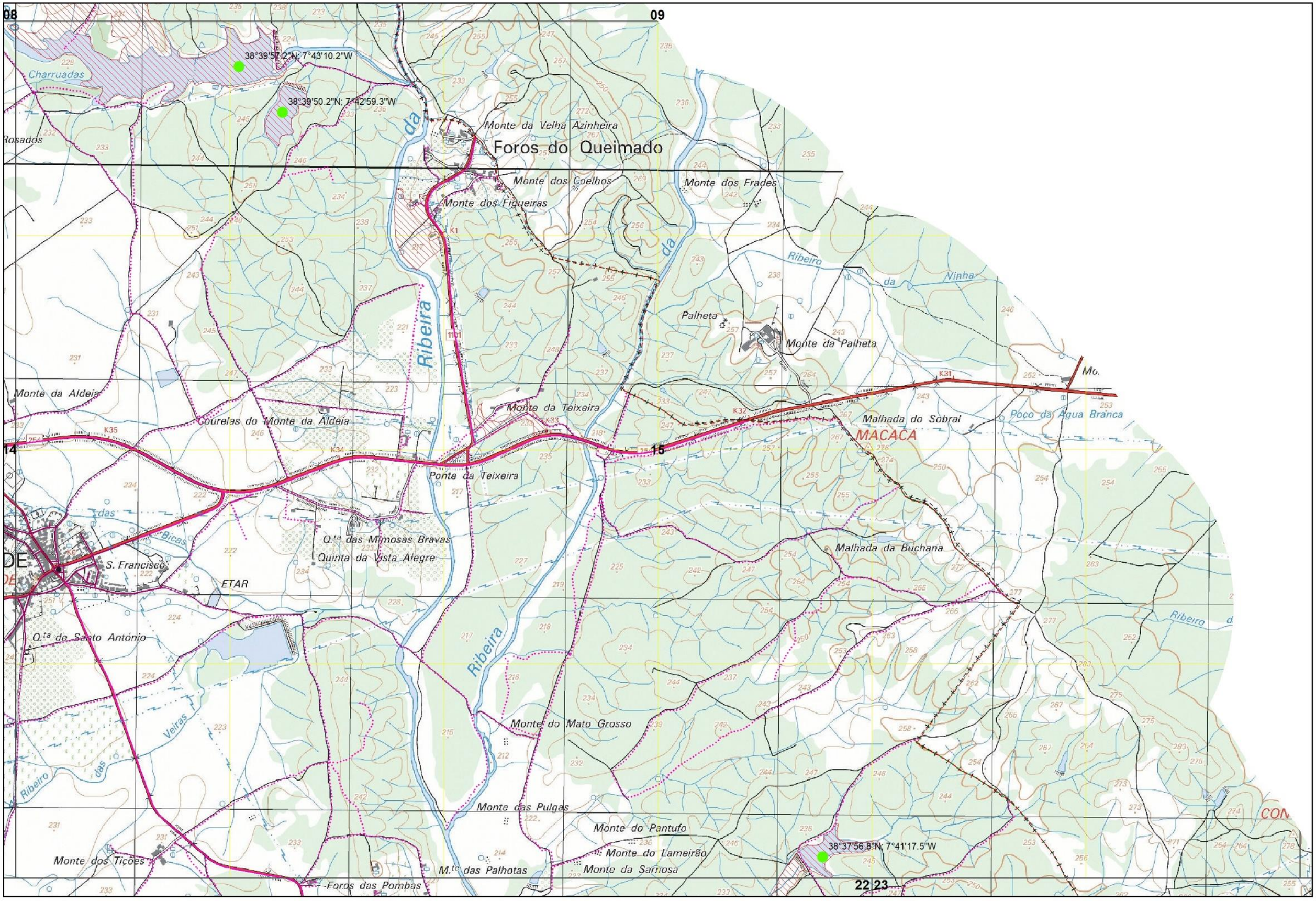

Xmin: 235000 | Ymin: 185000

CARTOGRAFIA DE APOIO À DECISÃO DO MUNICÍPIO DE ÉVORA (2021)

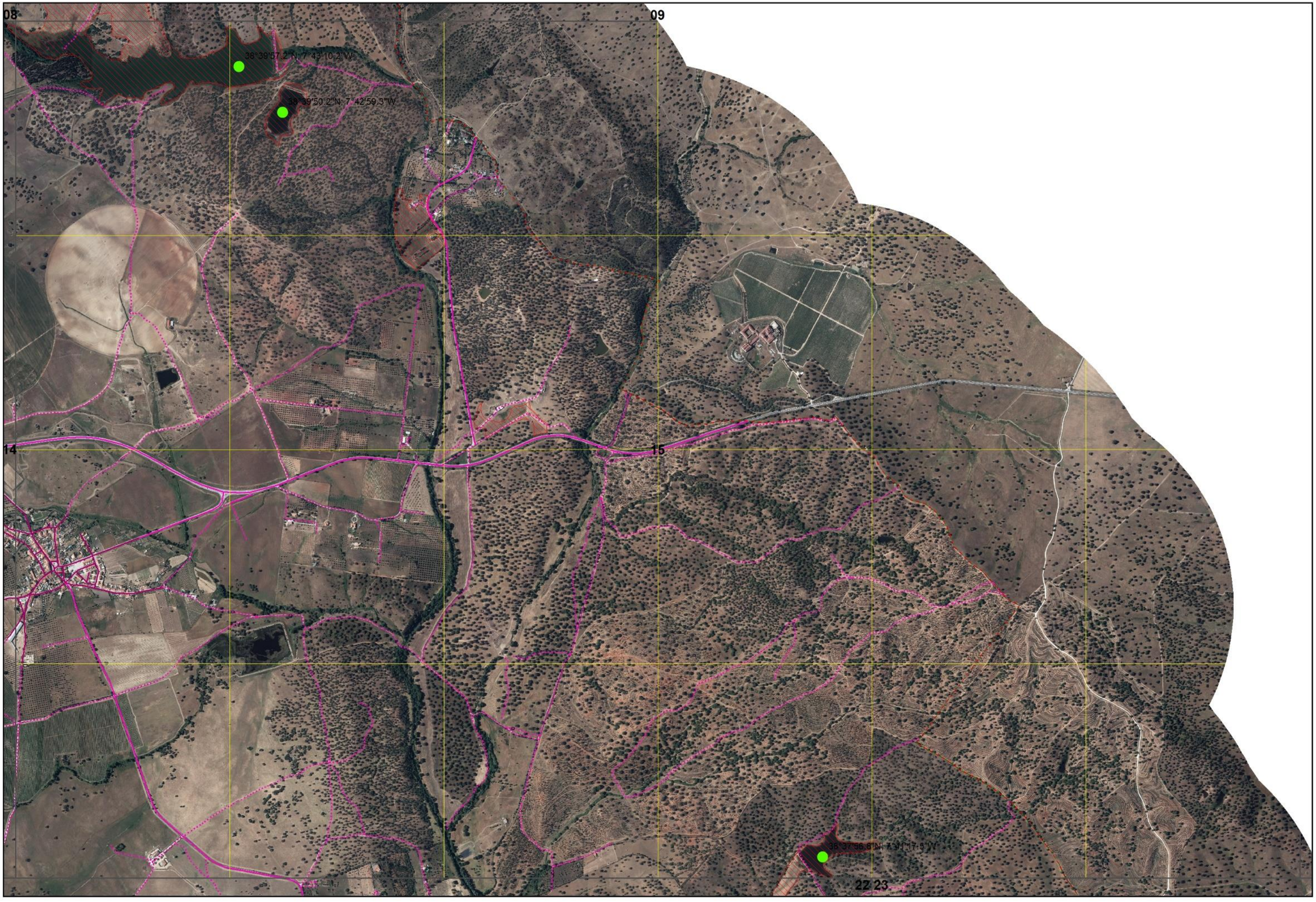
08
09
14
15
22
23
38°39'57.2"N; 7°43'10.2"W
38°39'50.2"N; 7°42'59.3"W
38°37'56.6"N; 7°41'17.5"W

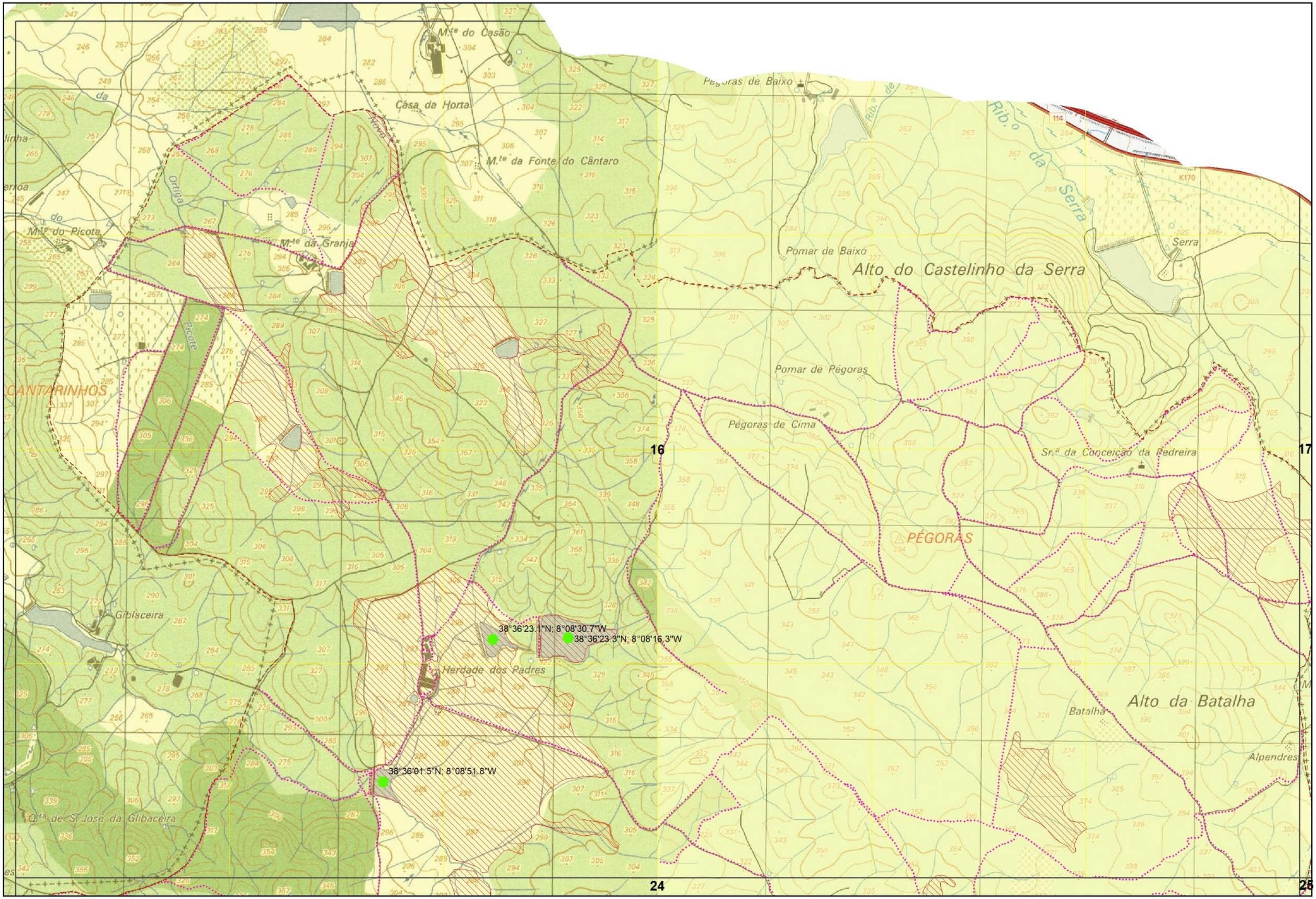

Xmin: 197000 | Ymin: 181000

CARTOGRAFIA DE APOIO À DECISÃO DO MUNICÍPIO DE ÉVORA (2021)

FOLHA 16/76

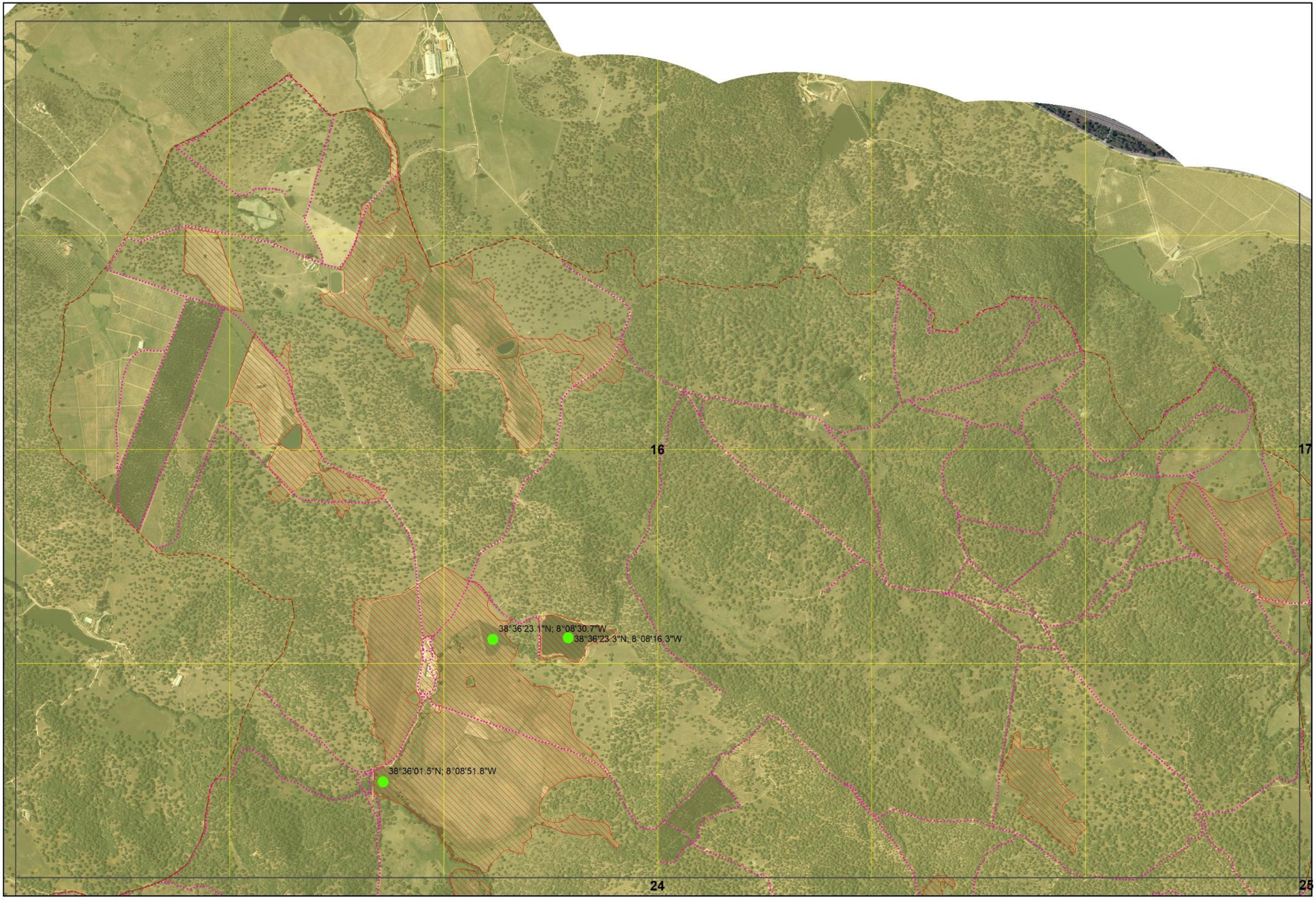

Xmin: 197000 | Ymin: 181000

CARTOGRAFIA DE APOIO À DECISÃO DO MUNICÍPIO DE ÉVORA (2021)

FOLHA 16/76

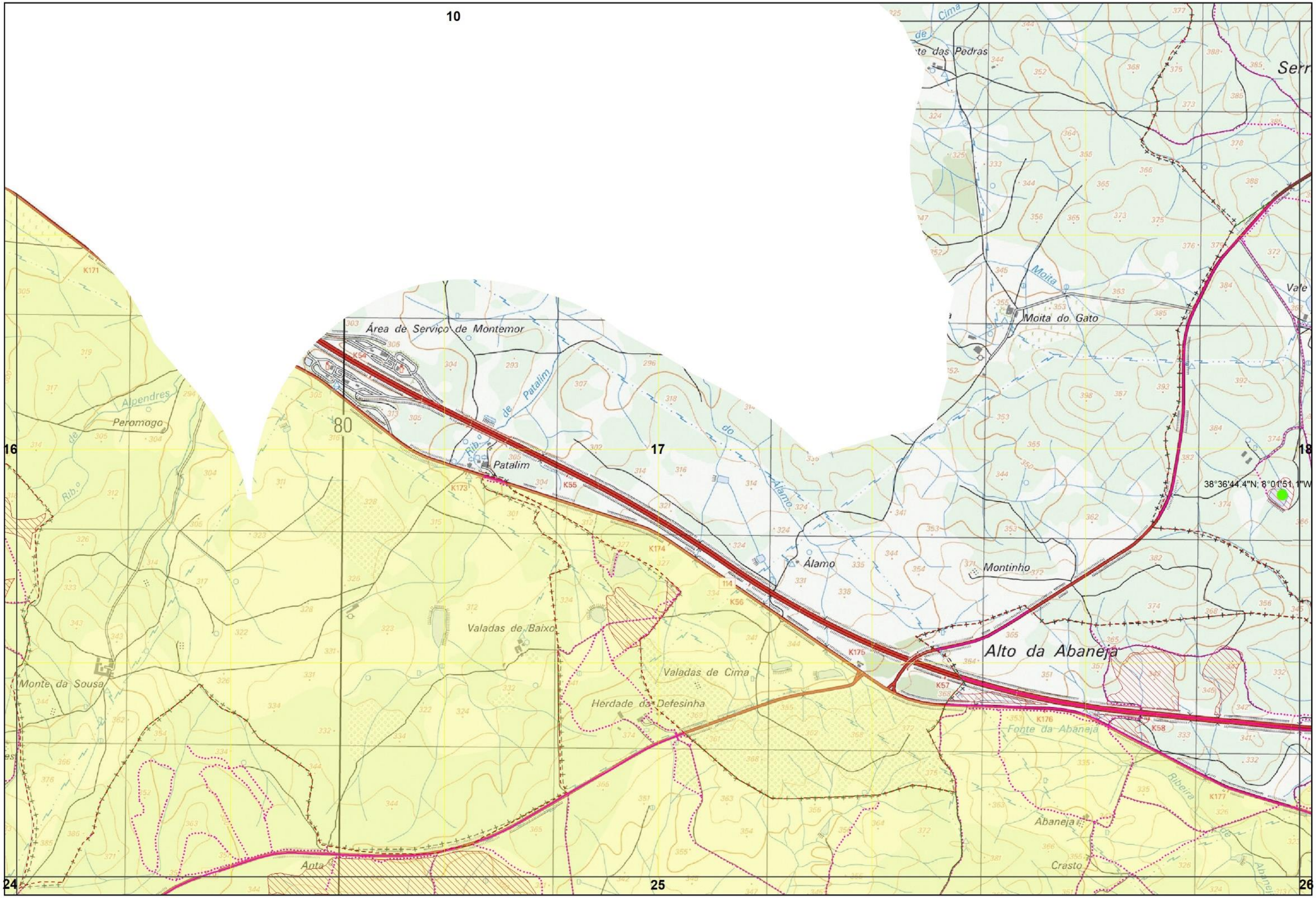

Xmin: 203000 | Ymin: 181000

CARTOGRAFIA DE APOIO À DECISÃO DO MUNICÍPIO DE ÉVORA (2021)

FOLHA 17/76

10

16

17

18

24

25

26

38°30'44.1"N 8°01'51.1"W

Xmin: 203000 | Ymin: 181000

CARTOGRAFIA DE APOIO À DECISÃO DO MUNICÍPIO DE ÉVORA (2021)

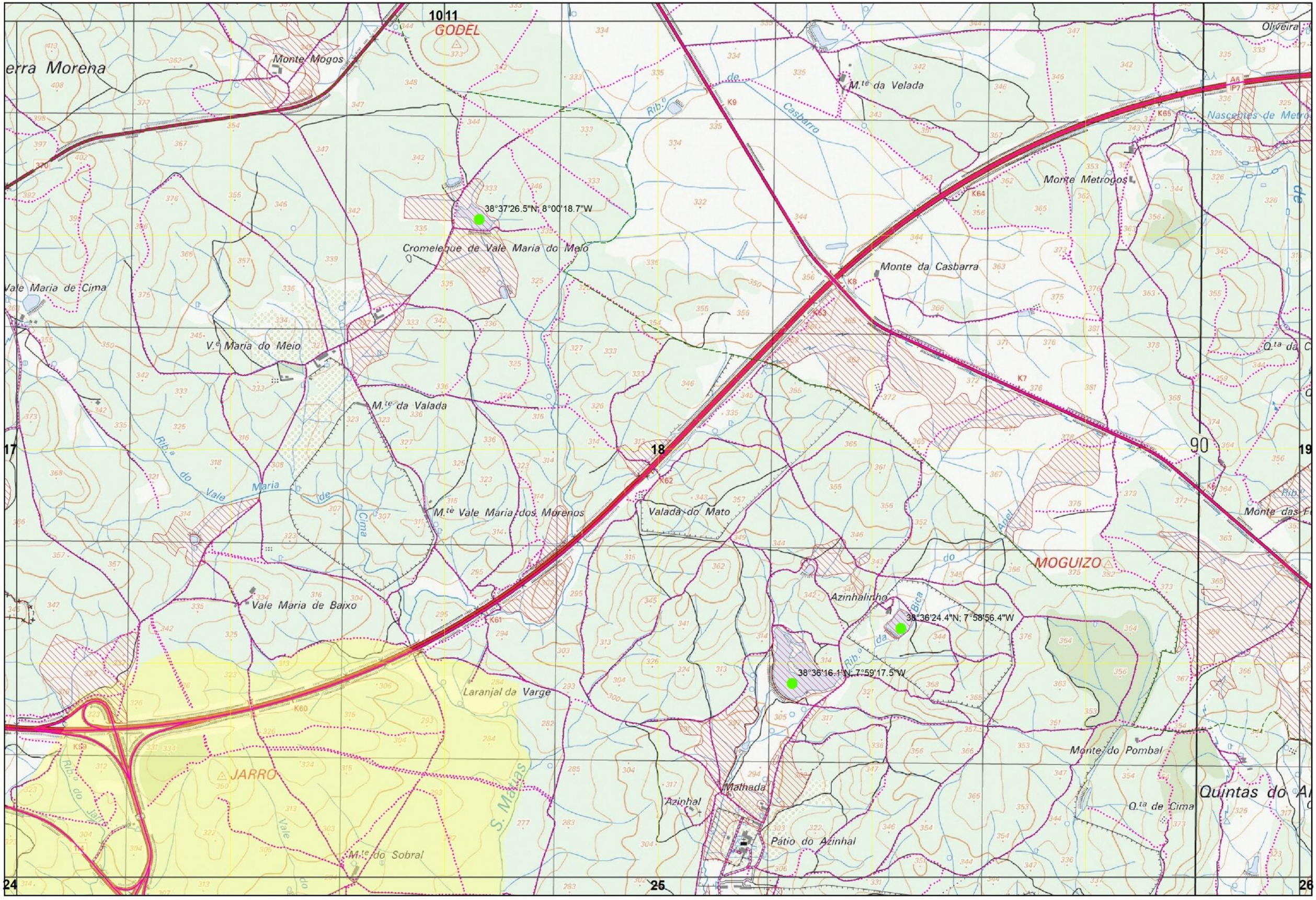

Xmin: 209000 | Ymin: 181000

CARTOGRAFIA DE APOIO À DECISÃO DO MUNICÍPIO DE ÉVORA (2021)

FOLHA 18/76

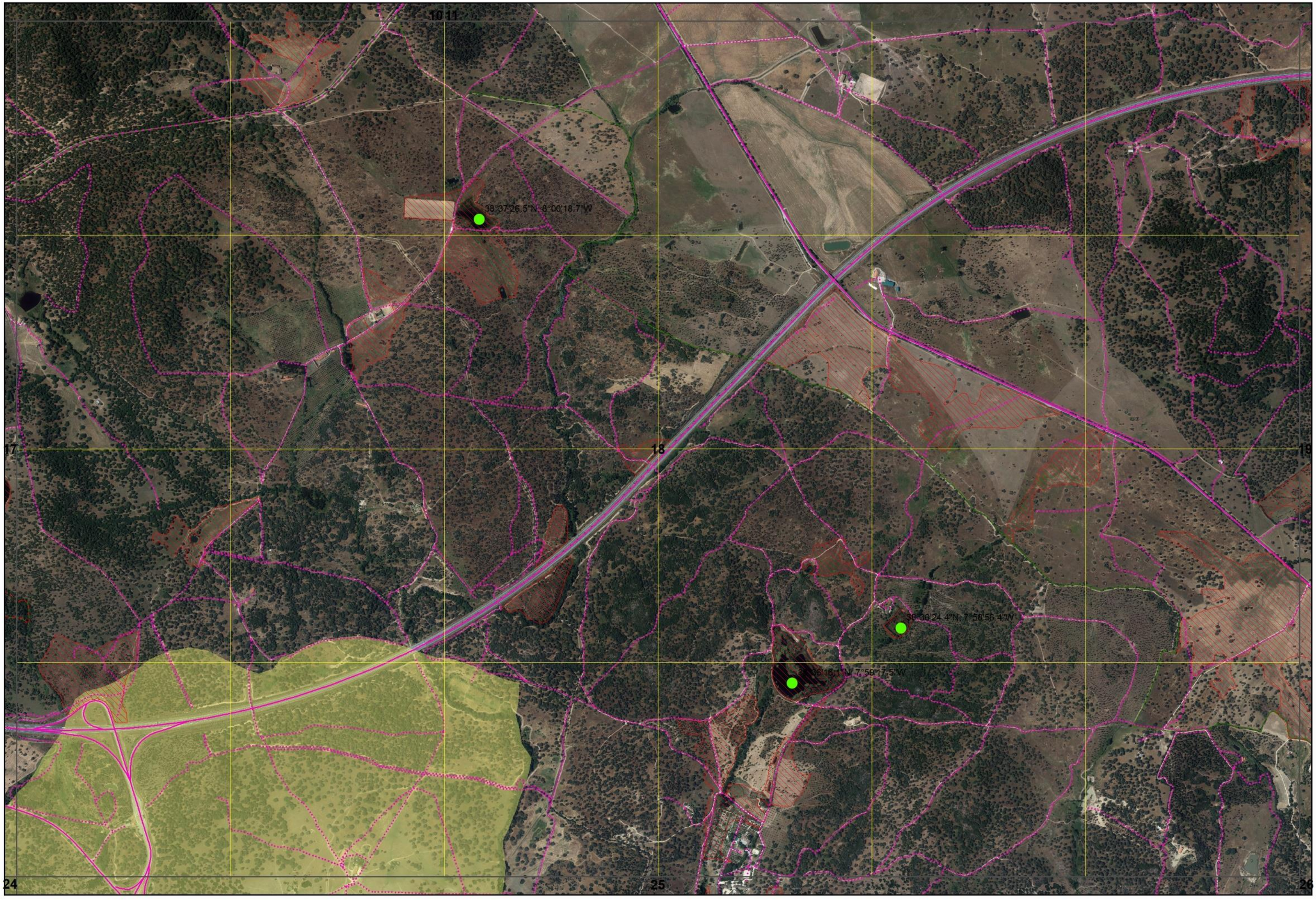

Xmin: 209000 | Ymin: 181000

CARTOGRAFIA DE APOIO À DECISÃO DO MUNICÍPIO DE ÉVORA (2021)

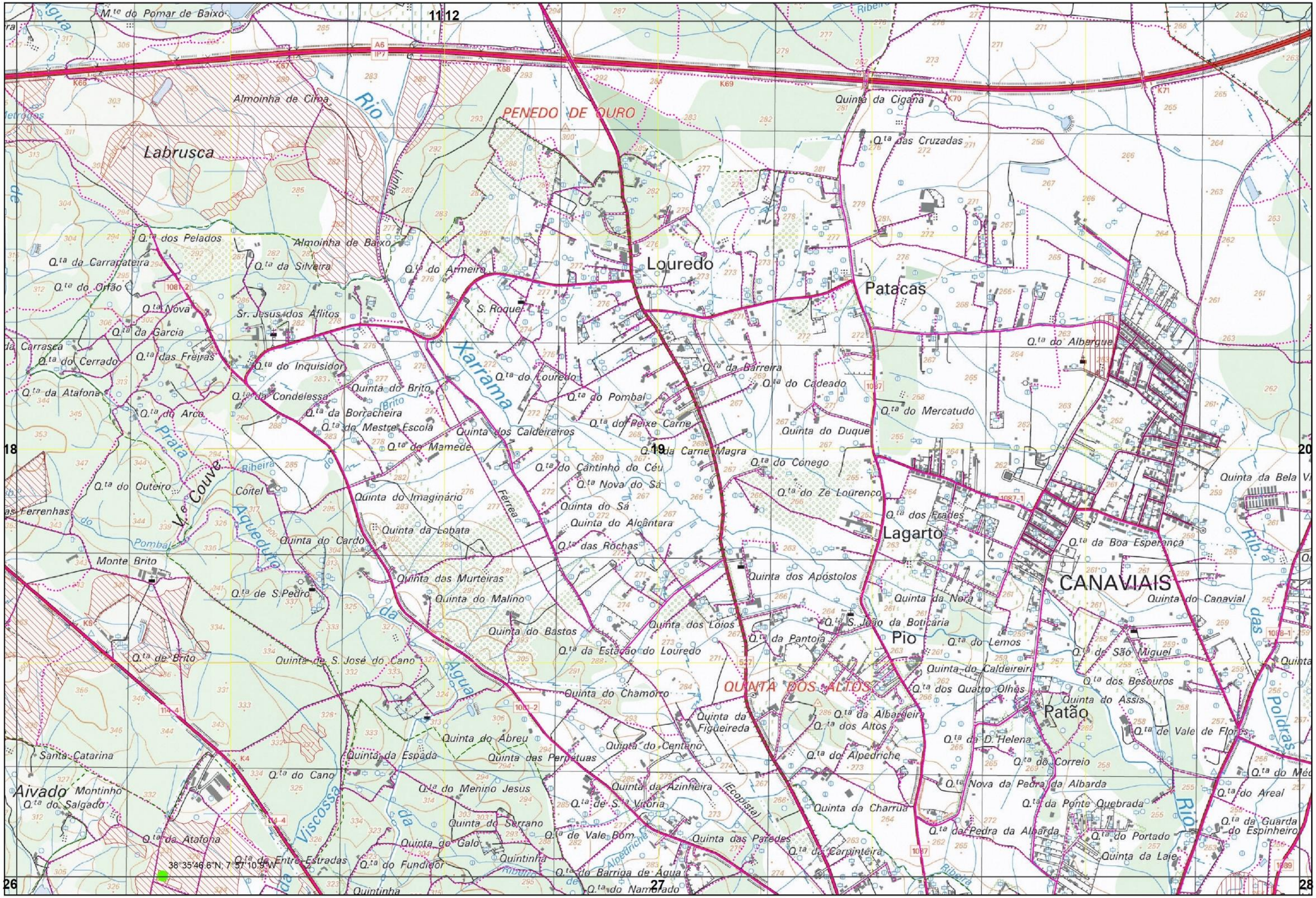

Xmin: 215000| Ymin: 181000

CARTOGRAFIA DE APOIO À DECISÃO DO MUNICÍPIO DE ÉVORA (2021)

FOLHA 19/76

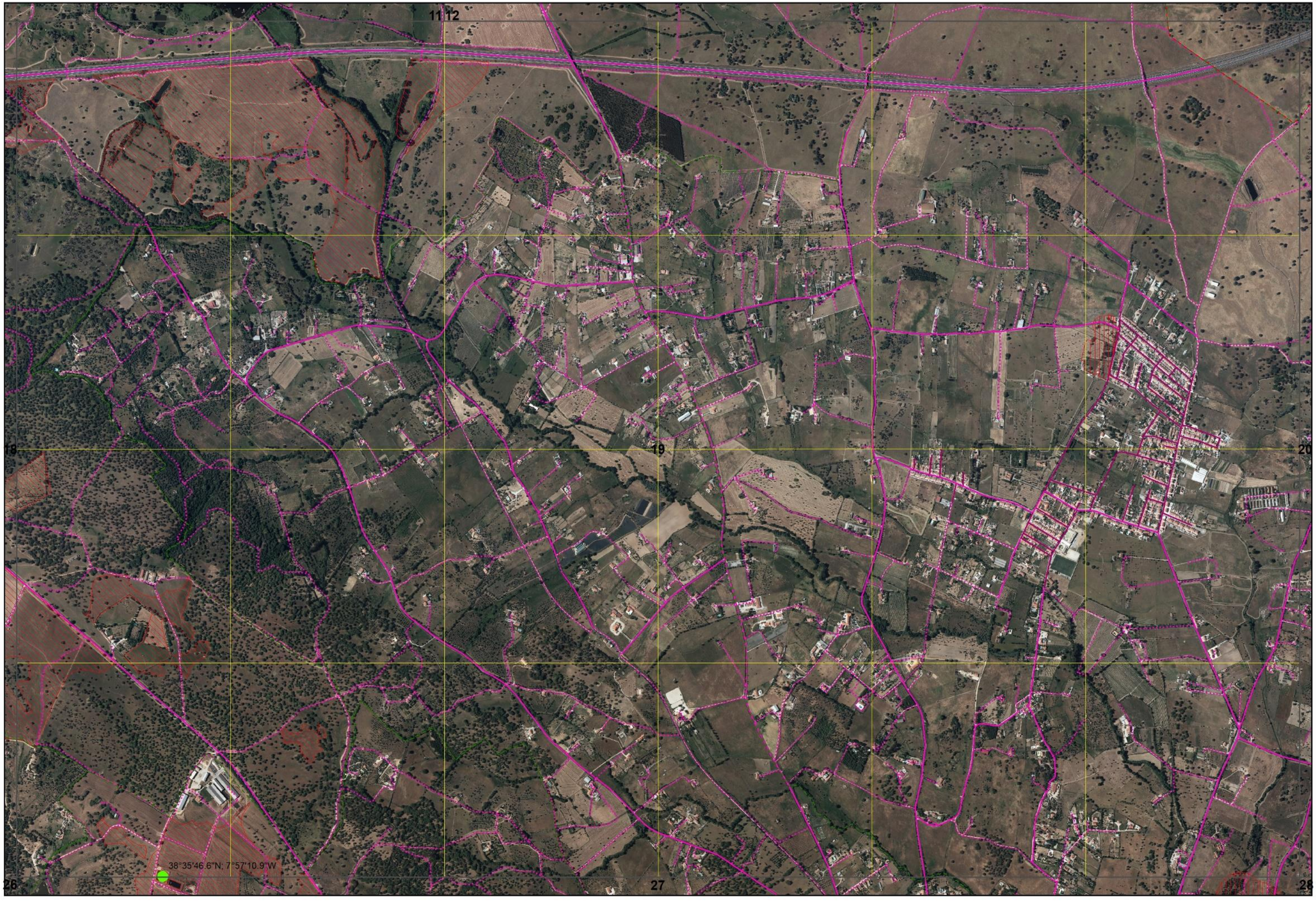

Xmin: 215000| Ymin: 181000

CARTOGRAFIA DE APOIO À DECISÃO DO MUNICÍPIO DE ÉVORA (2021)

FOLHA 19/76

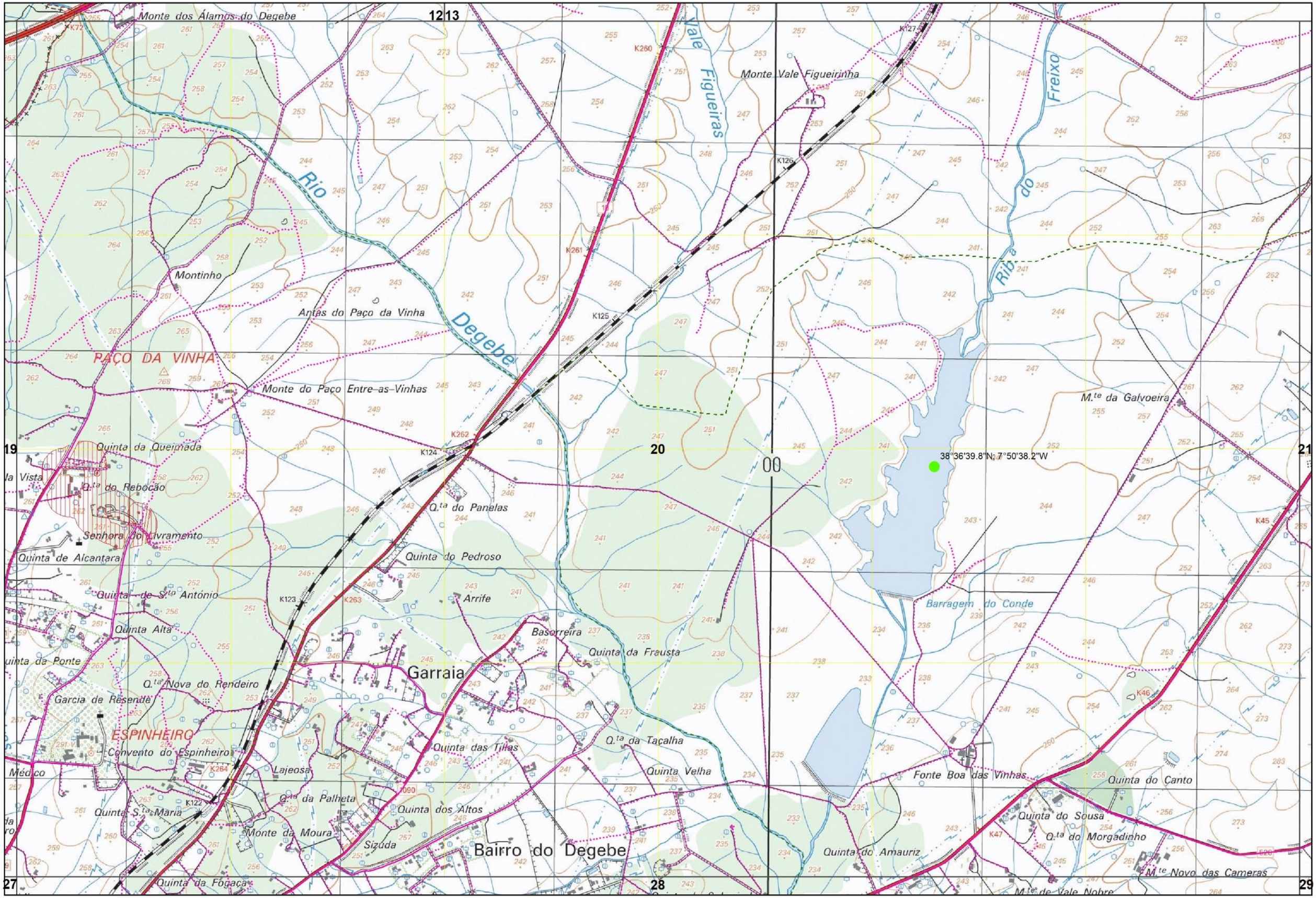

Xmin: 221000 | Ymin: 181000

CARTOGRAFIA DE APOIO À DECISÃO DO MUNICÍPIO DE ÉVORA (2021)

FOLHA 20/76

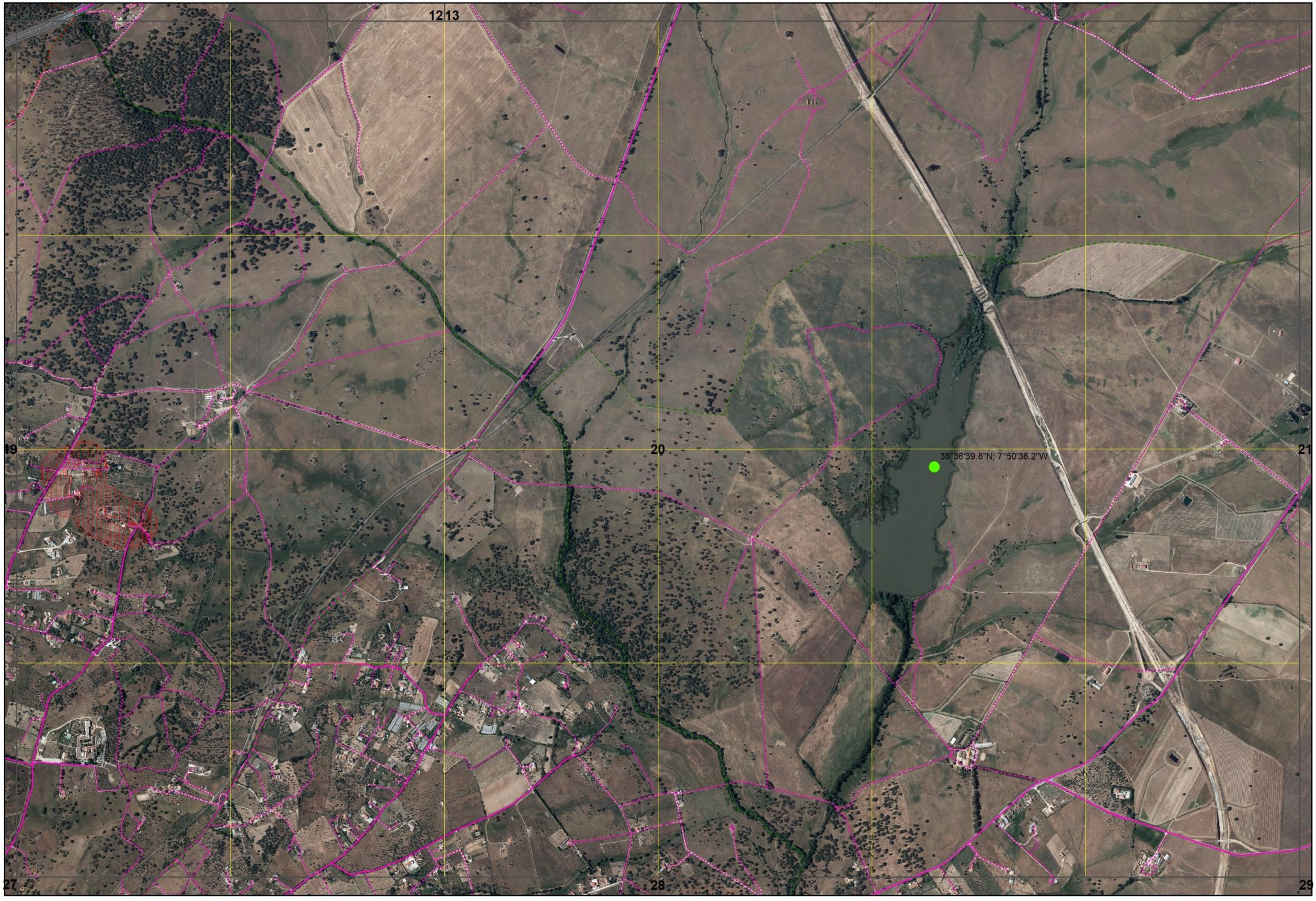

Xmin: 221000 | Ymin: 181000

CARTOGRAFIA DE APOIO À DECISÃO DO MUNICÍPIO DE ÉVORA (2021)

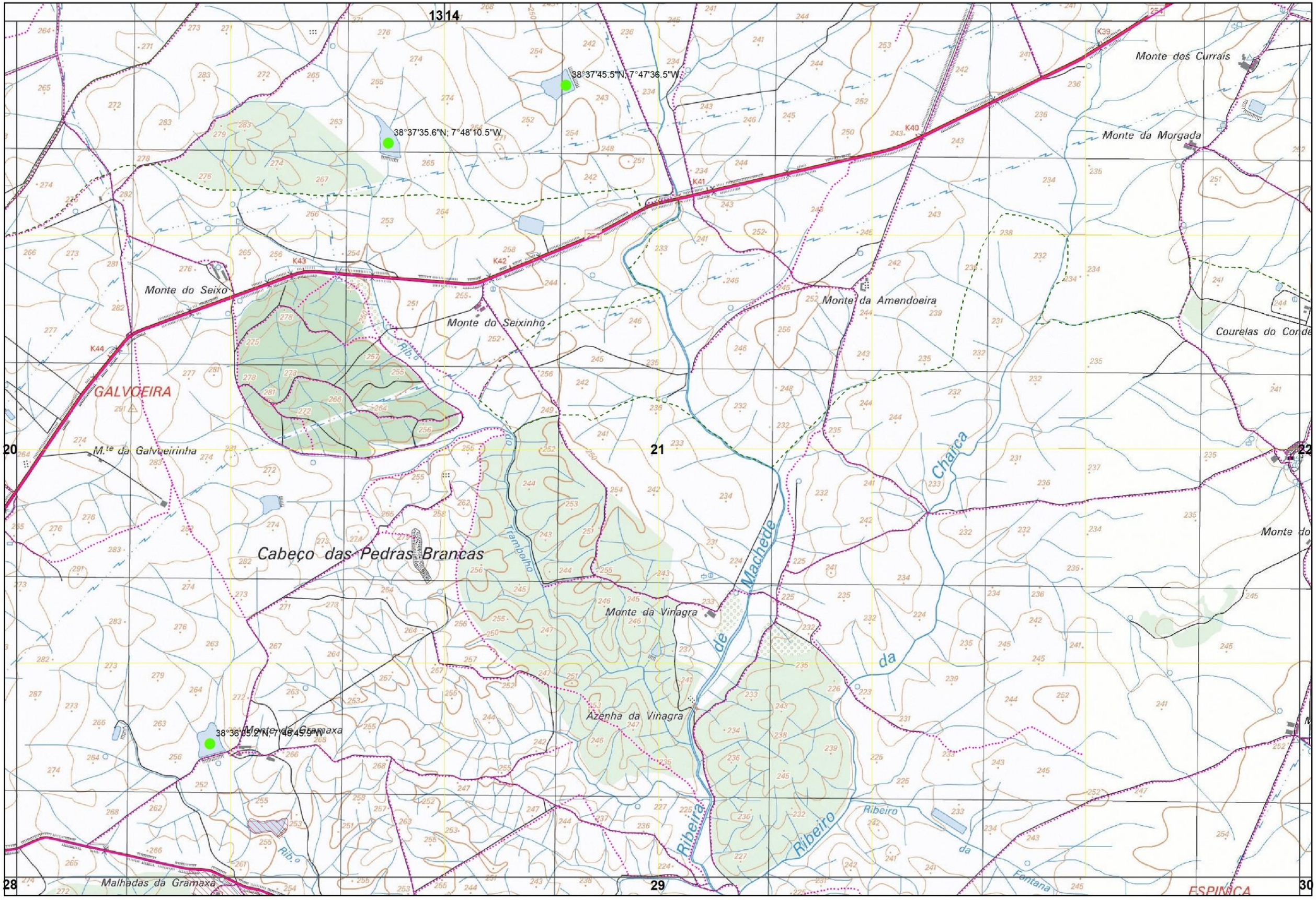

Xmin: 227000 | Ymin: 181000

CARTOGRAFIA DE APOIO À DECISÃO DO MUNICÍPIO DE ÉVORA (2021)

FOLHA 21/76

13 14

38°37'45.5"N; 7°47'36.5"W

38°37'35.6"N; 7°48'10.5"W

20 21 22

38°36'05.2"N; 7°48'45.9"W

28 29 30

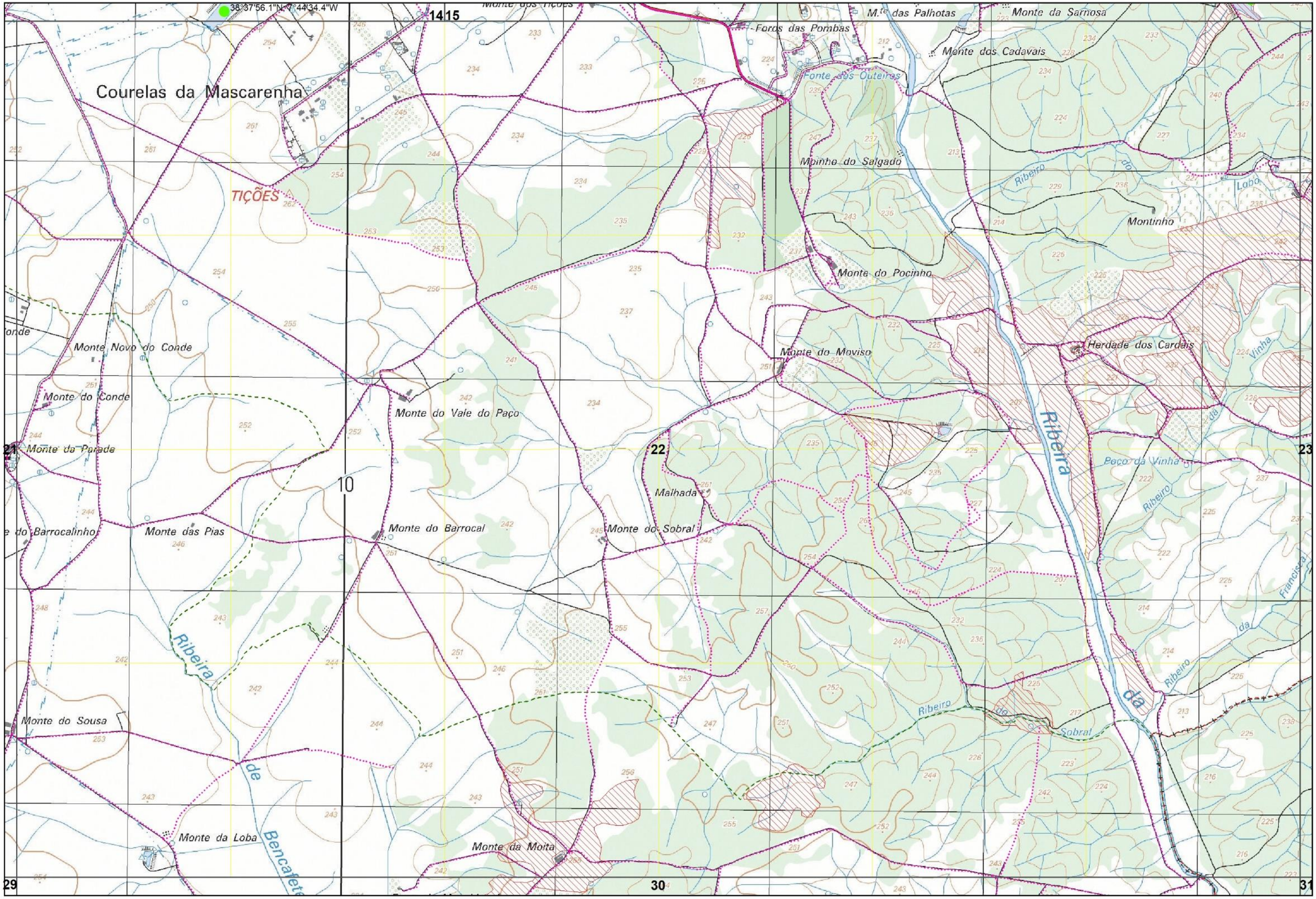

Xmin: 233000 | Ymin: 181000

CARTOGRAFIA DE APOIO À DECISÃO DO MUNICÍPIO DE ÉVORA (2021)

FOLHA 22/76

38°37'56.1"N, 7°44'34.4"W

14 15

21 22 23

29 30 31

Xmin: 233000 | Ymin: 181000

CARTOGRAFIA DE APOIO À DECISÃO DO MUNICÍPIO DE ÉVORA (2021)

15

22

23

30

31

Malhada

Monte da Casinha

Herdade da Madeira

CARDAIS

Madeira Nova

Lagoa da Murta

Xmin: 239000 | Ymin: 181000

CARTOGRAFIA DE APOIO À DECISÃO DO MUNICÍPIO DE ÉVORA (2021)

FOLHA 23/76

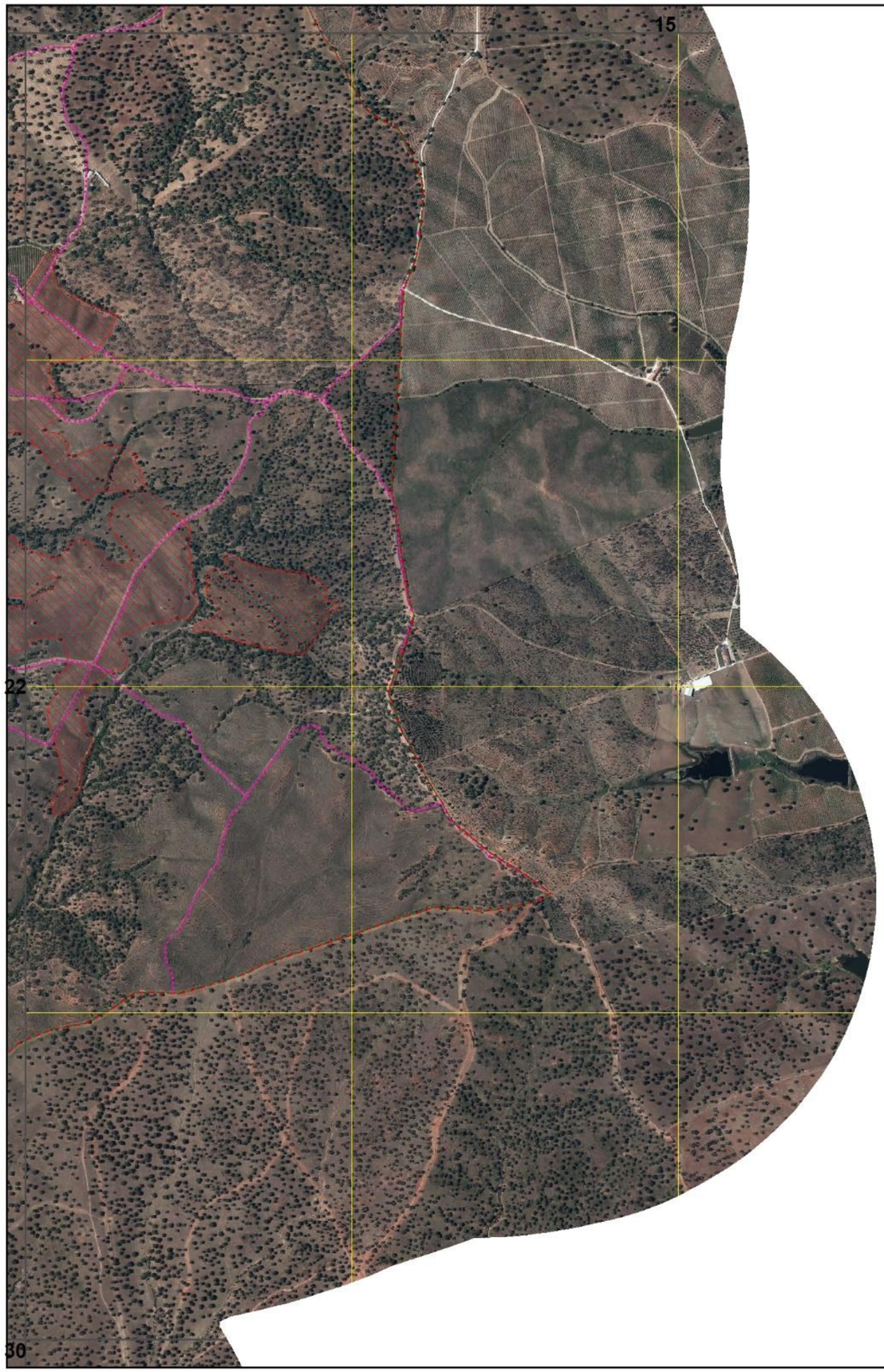

Xmin: 239000 | Ymin: 181000

CARTOGRAFIA DE APOIO À DECISÃO DO MUNICÍPIO DE ÉVORA (2021)

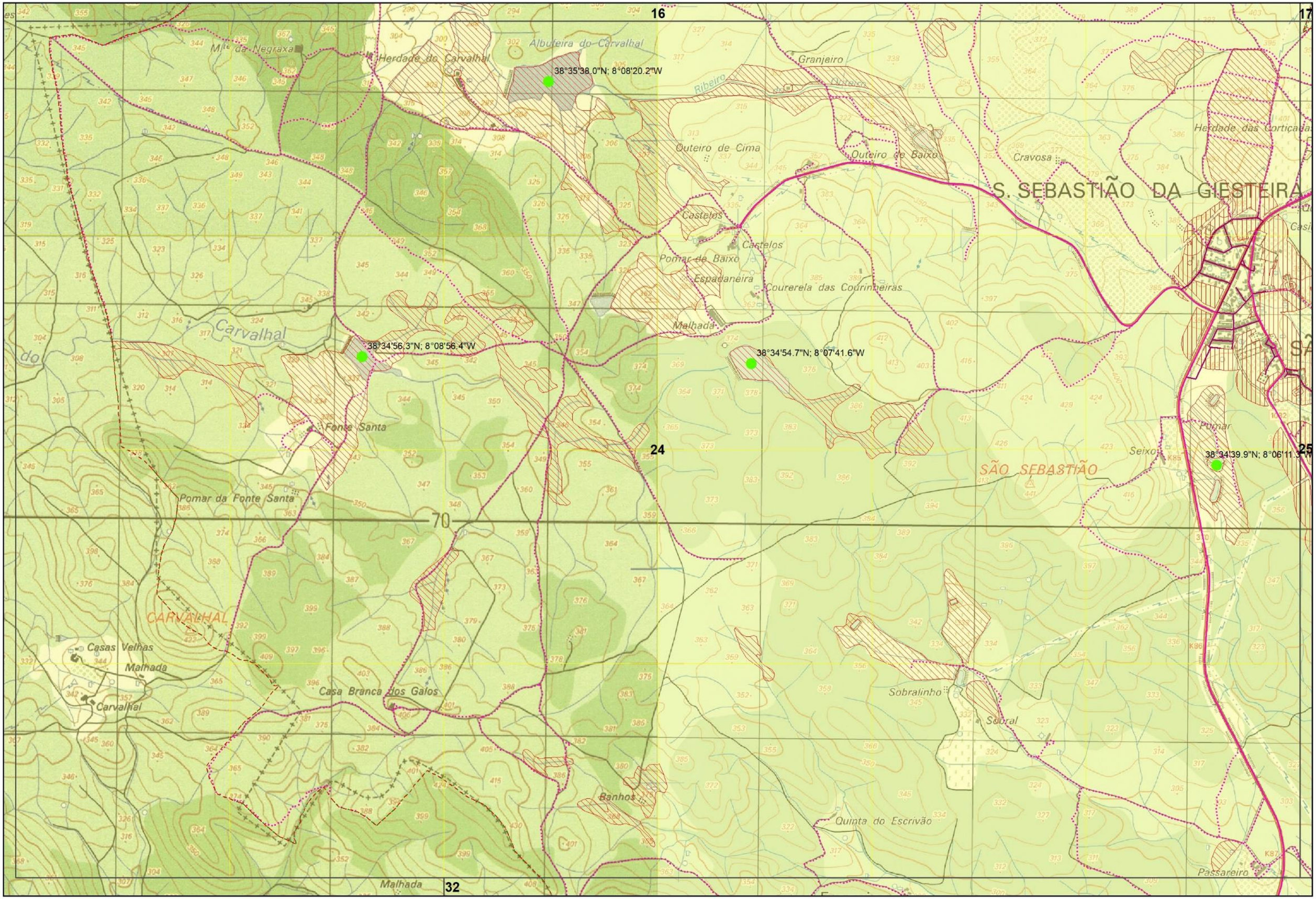

Xmin: 197000 | Ymin: 177000

CARTOGRAFIA DE APOIO À DECISÃO DO MUNICÍPIO DE ÉVORA (2021)

FOLHA 24/76

16

17

38°35'38.0"N; 8°08'20.2"W

38°34'56.3"N; 8°08'56.4"W

38°34'54.7"N; 8°07'41.6"W

24

38°34'39.9"N; 8°06'11.3"W

25

32

Xmin: 197000 | Ymin: 177000

CARTOGRAFIA DE APOIO À DECISÃO DO MUNICÍPIO DE ÉVORA (2021)

FOLHA 24/76

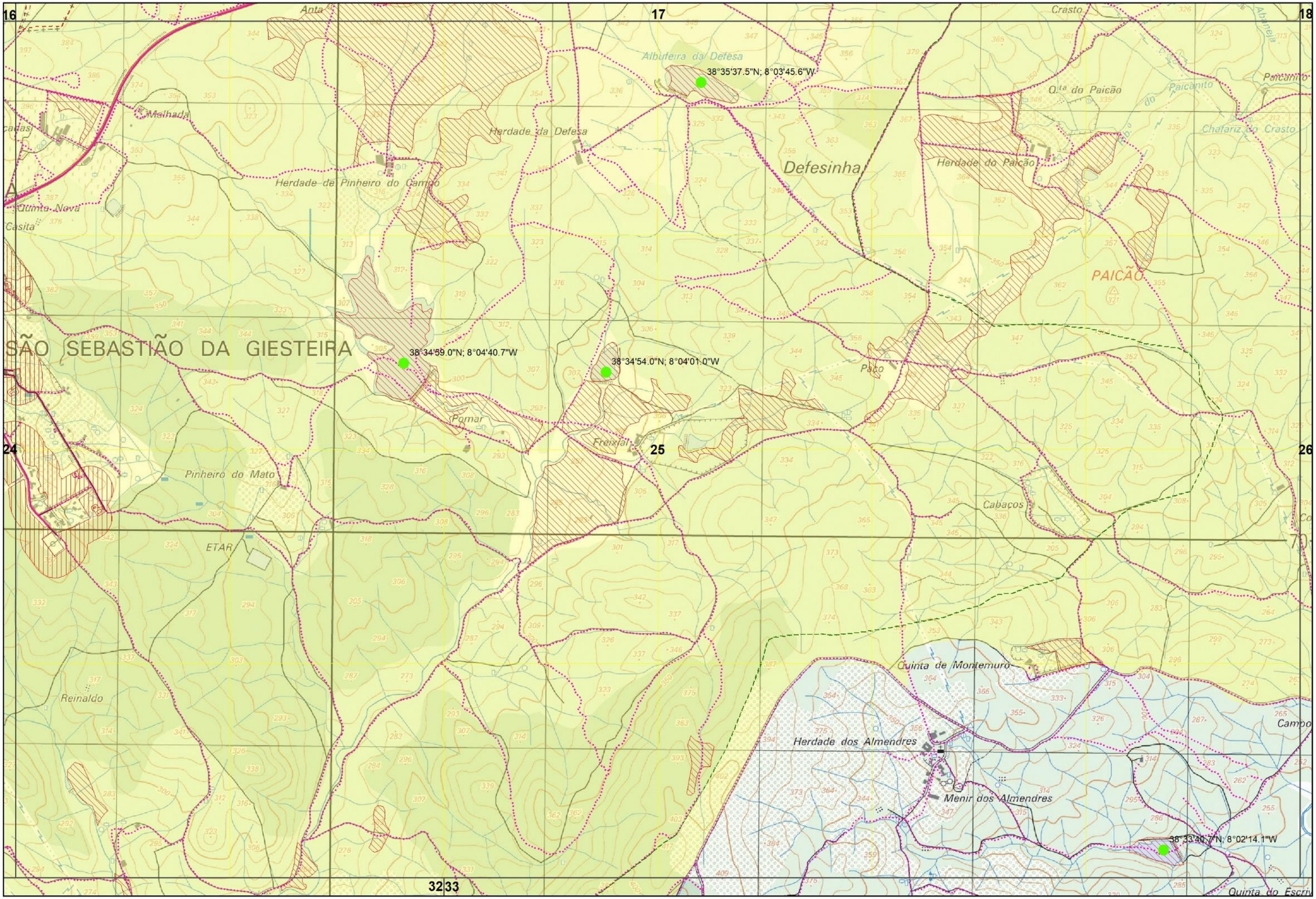

Xmin: 203000 | Ymin: 177000

CARTOGRAFIA DE APOIO À DECISÃO DO MUNICÍPIO DE ÉVORA (2021)

FOLHA 25/76

16 17 18

38°35'37.5"N; 8°03'45.6"W

38°34'59.0"N; 8°04'40.7"W

38°34'54.0"N; 8°04'01.0"W

24 25 26

38°33'40.7"N; 8°02'14.1"W

32 33

Xmin: 203000 | Ymin: 177000

CARTOGRAFIA DE APOIO À DECISÃO DO MUNICÍPIO DE ÉVORA (2021)

FOLHA 25/76

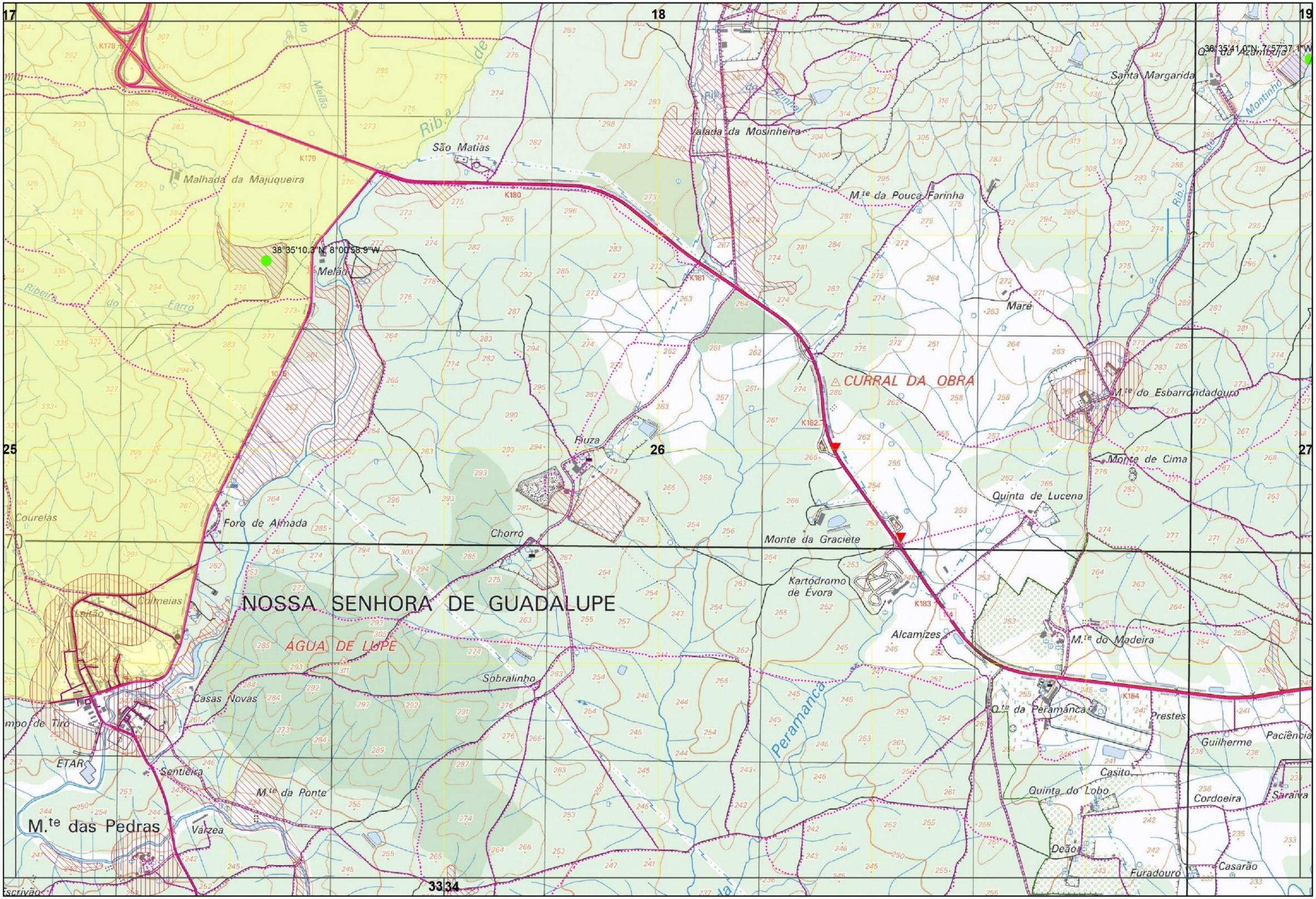

Xmin: 209000 | Ymin: 177000

CARTOGRAFIA DE APOIO À DECISÃO DO MUNICÍPIO DE ÉVORA (2021)

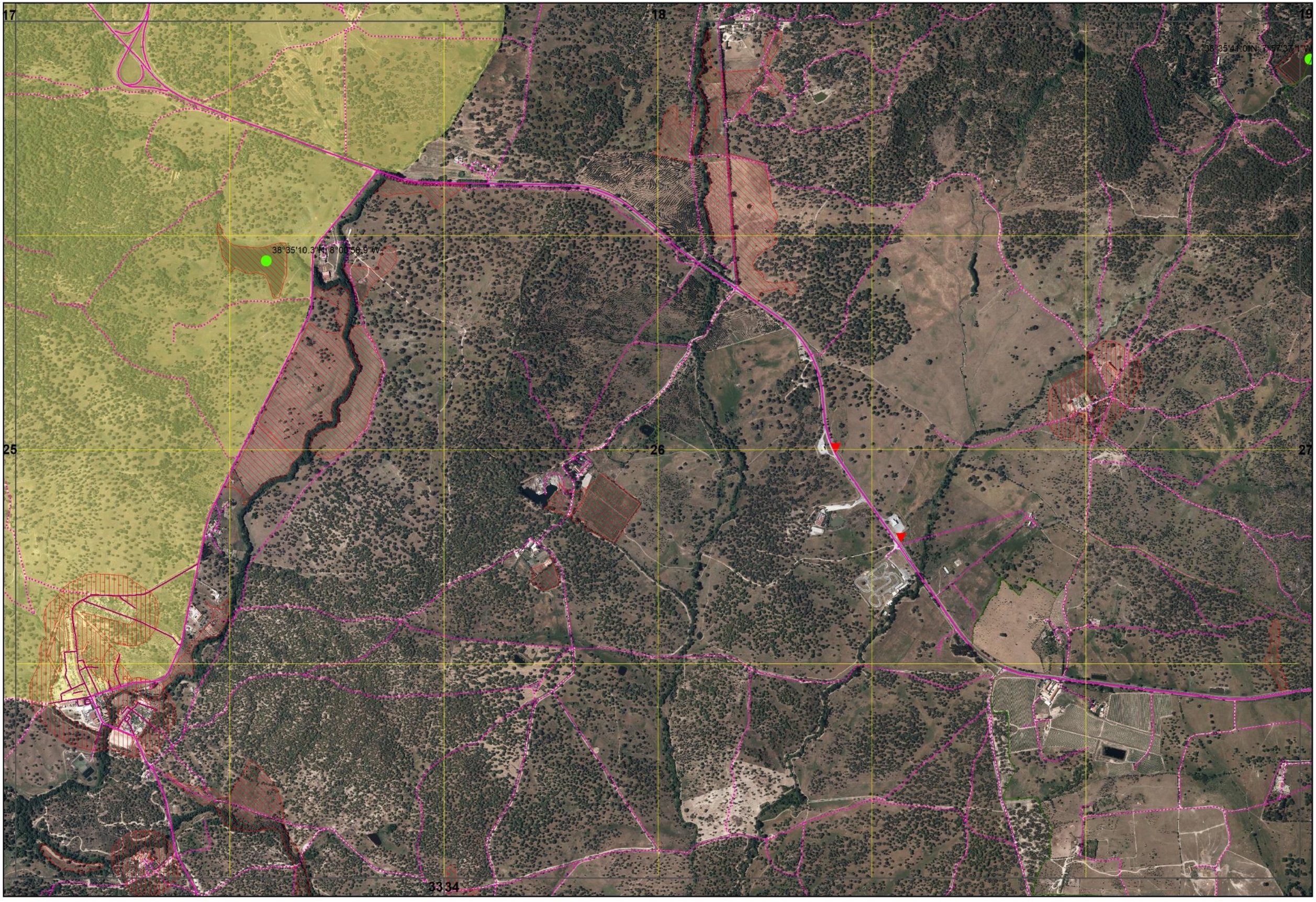

Xmin: 209000 | Ymin: 177000

CARTOGRAFIA DE APOIO À DECISÃO DO MUNICÍPIO DE ÉVORA (2021)

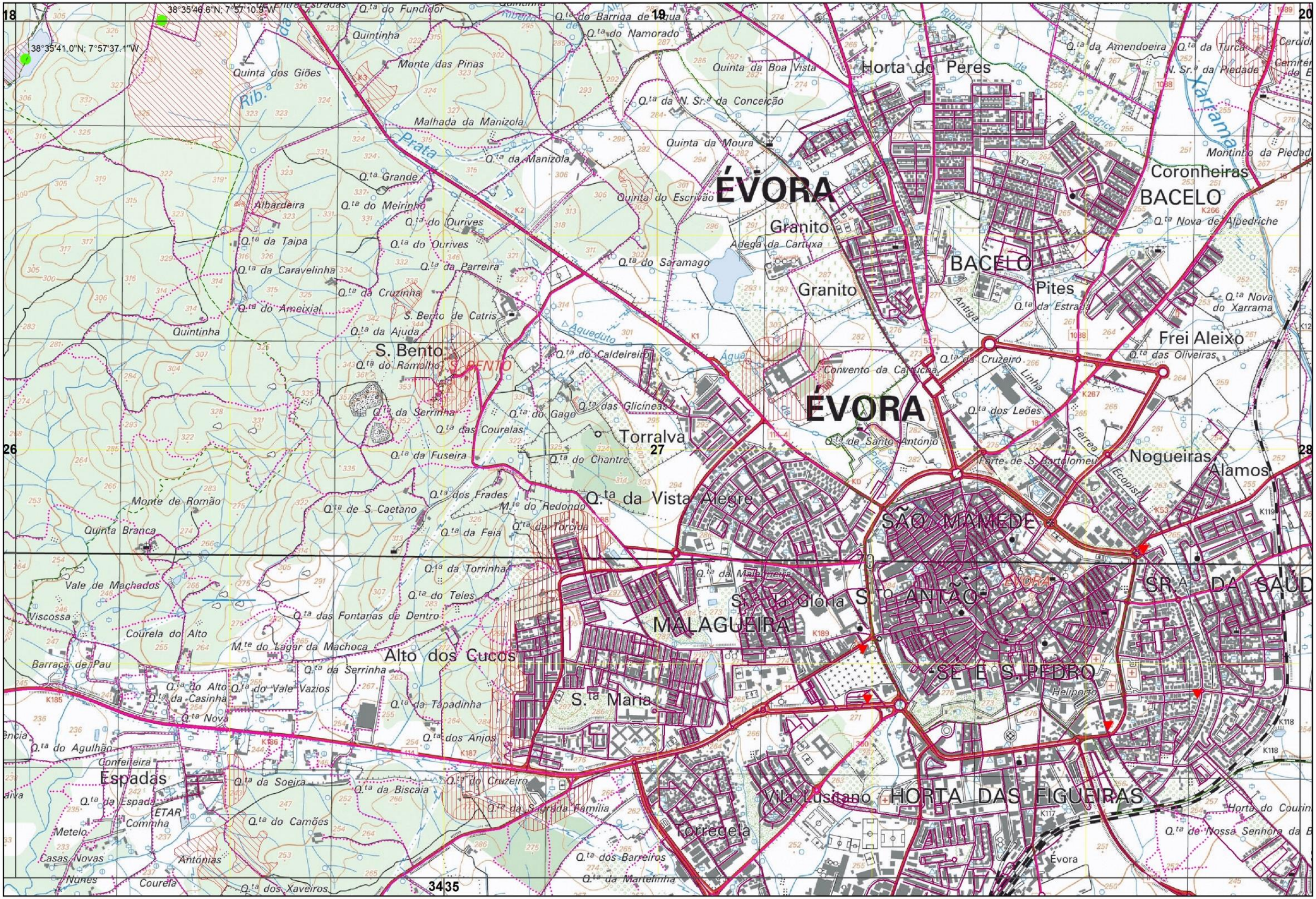

Xmin: 215000 | Ymin: 177000

CARTOGRAFIA DE APOIO À DECISÃO DO MUNICÍPIO DE ÉVORA (2021)

FOLHA 27/76

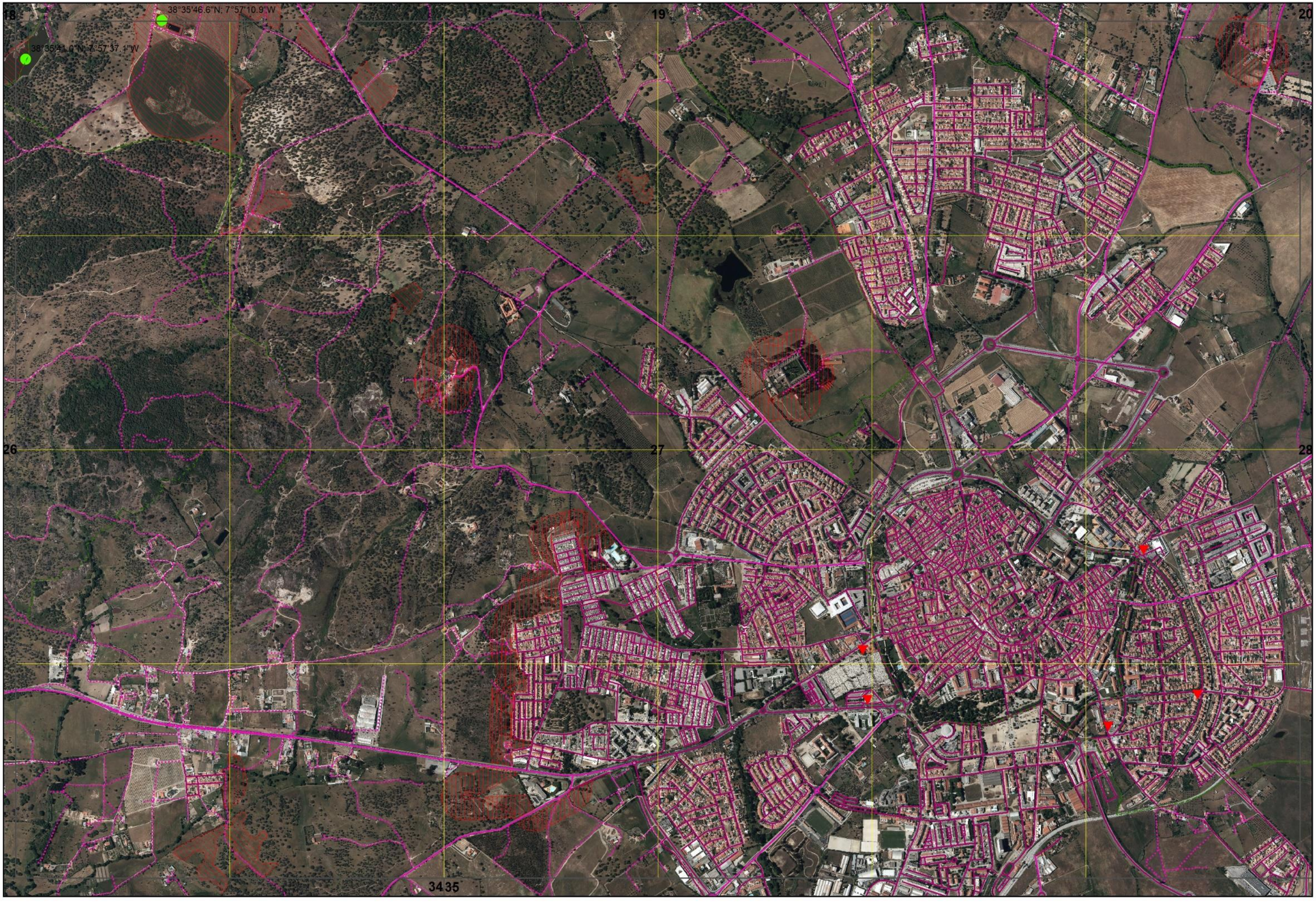

Xmin: 215000 | Ymin: 177000

CARTOGRAFIA DE APOIO À DECISÃO DO MUNICÍPIO DE ÉVORA (2021)

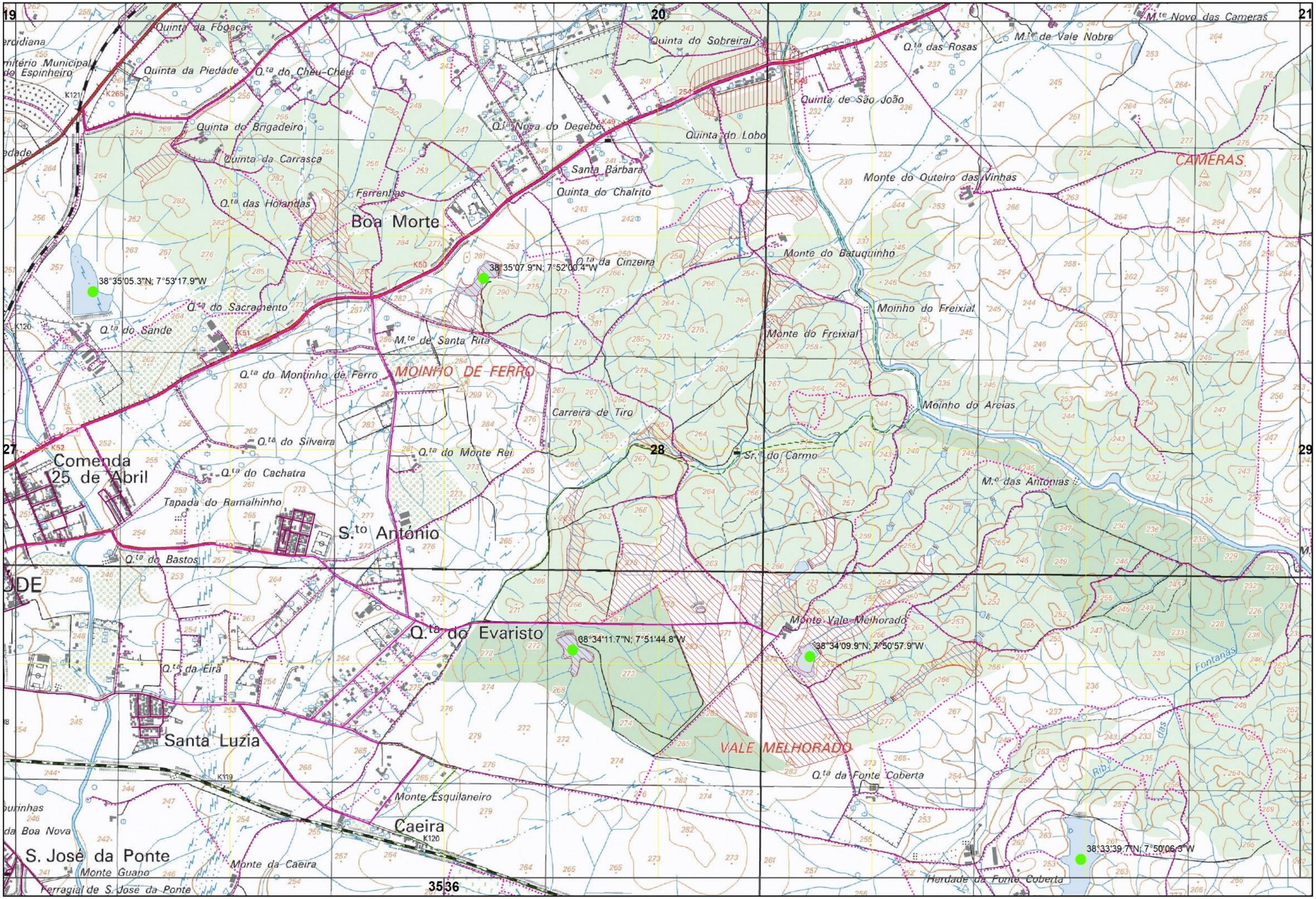

Xmin: 221000 | Ymin: 177000

CARTOGRAFIA DE APOIO À DECISÃO DO MUNICÍPIO DE ÉVORA (2021)

FOLHA 28/76

19 20 21

38°35'05.3"N; 7°53'17.9"W

38°35'07.9"N; 7°52'00.4"W

27 28 29

38°34'11.7"N; 7°51'44.8"W

38°34'09.9"N; 7°50'57.9"W

38°33'39.7"N; 7°50'06.3"W

35 36

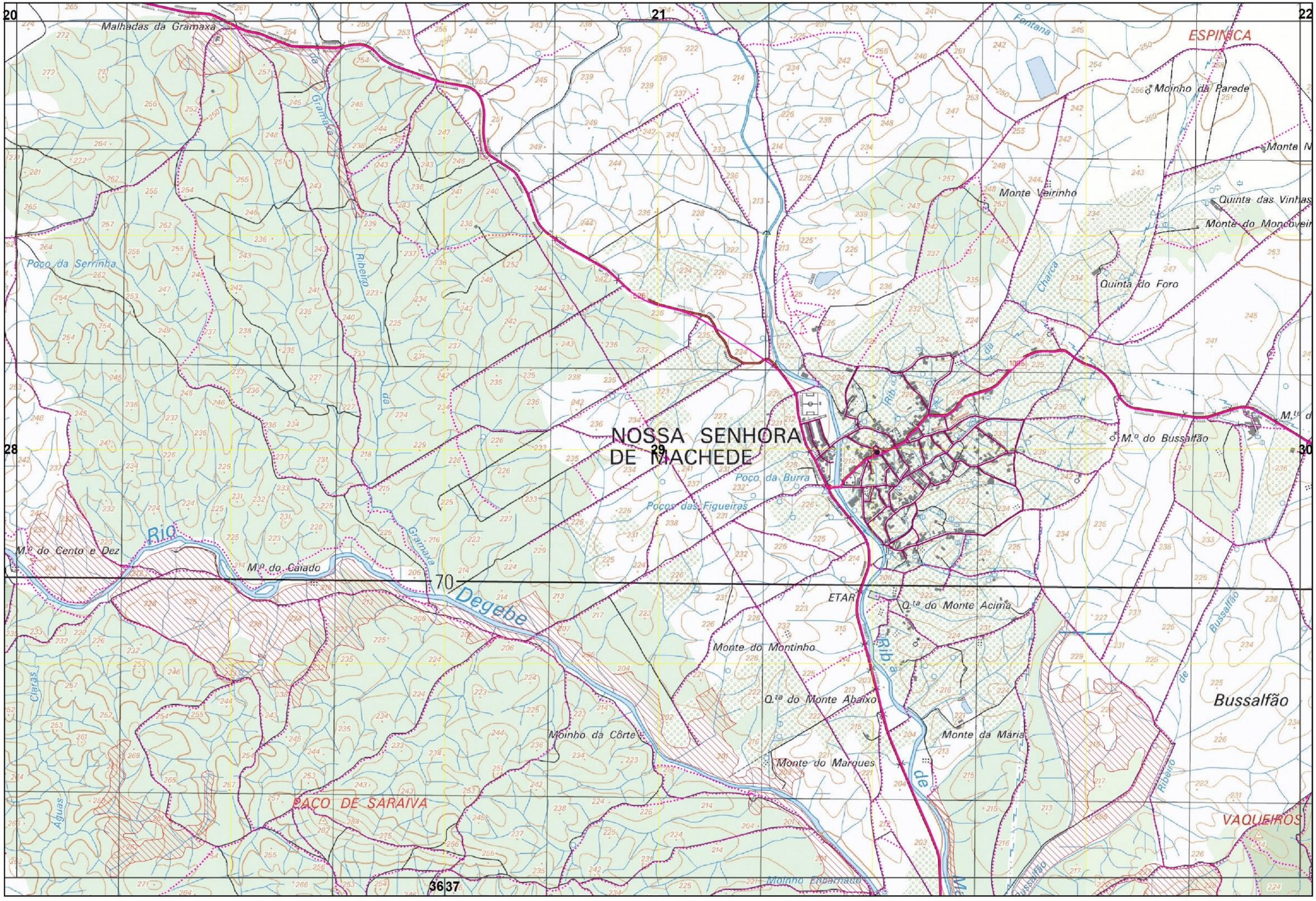

Xmin: 227000 | Ymin: 177000

CARTOGRAFIA DE APOIO À DECISÃO DO MUNICÍPIO DE ÉVORA (2021)

FOLHA 29/76

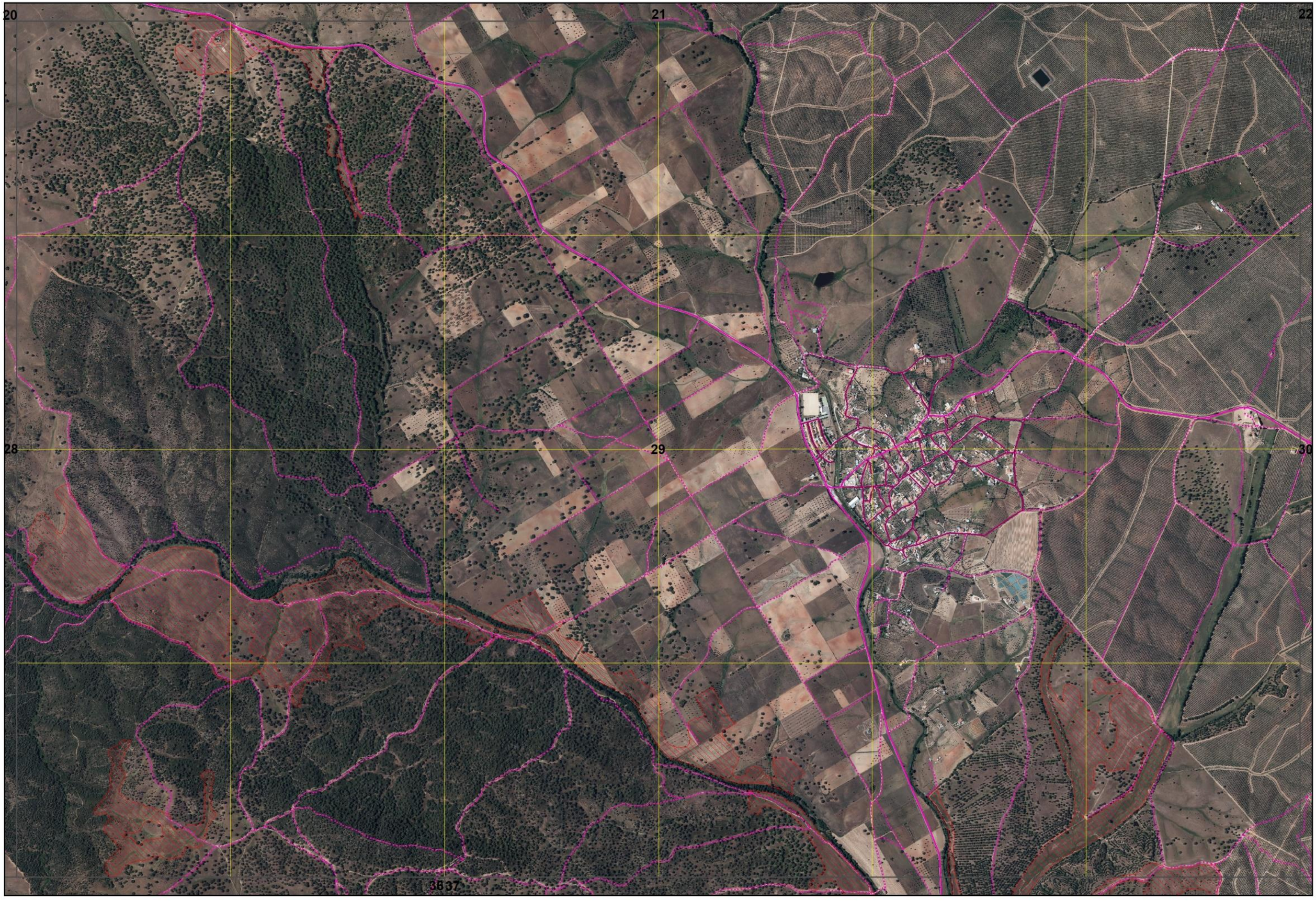

Xmin: 227000 | Ymin: 177000

CARTOGRAFIA DE APOIO À DECISÃO DO MUNICÍPIO DE ÉVORA (2021)

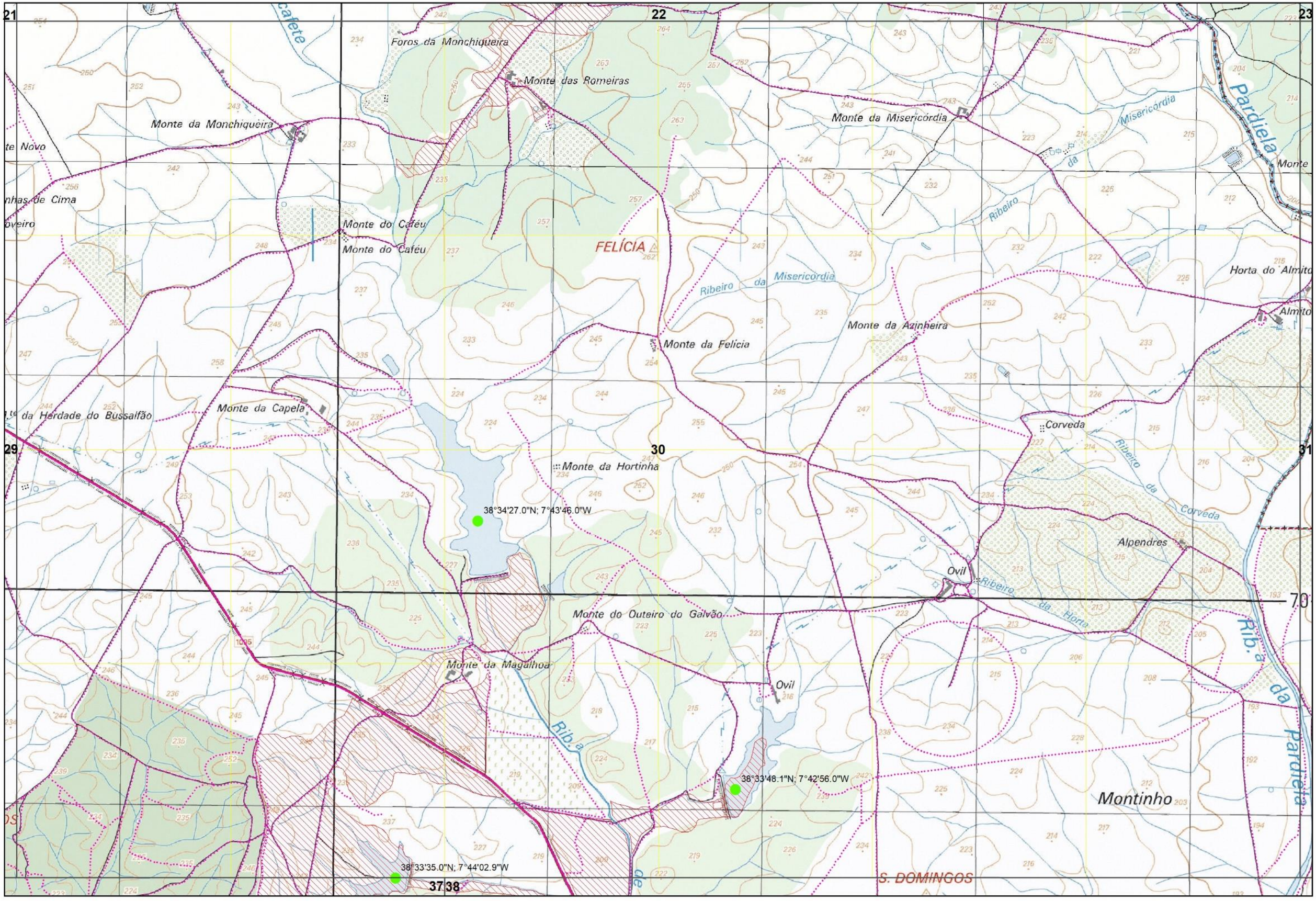

Xmin: 233000 | Ymin: 177000

CARTOGRAFIA DE APOIO À DECISÃO DO MUNICÍPIO DE ÉVORA (2021)

FOLHA 30/76

21

22

23

29

30

38°34'27.0"N; 7°43'46.0"W

38°33'48.1"N; 7°42'56.0"W

38°33'35.0"N; 7°44'02.9"W

37 38

Xmin: 233000 | Ymin: 177000

22

23

30

31

70

Monte das Pedras

Moinho

Monte da Capitoa

Santa Susana

Freixo

Ribeiro dos Moiros

Monte da Senhora de Fátima

GROU

38 39

Xmin: 239000 | Ymin: 177000

CARTOGRAFIA DE APOIO À DECISÃO DO MUNICÍPIO DE ÉVORA (2021)

FOLHA 31/76

22

23

30

31

38 39

Xmin: 239000 | Ymin: 177000

CARTOGRAFIA DE APOIO À DECISÃO DO MUNICÍPIO DE ÉVORA (2021)

FOLHA 31/76

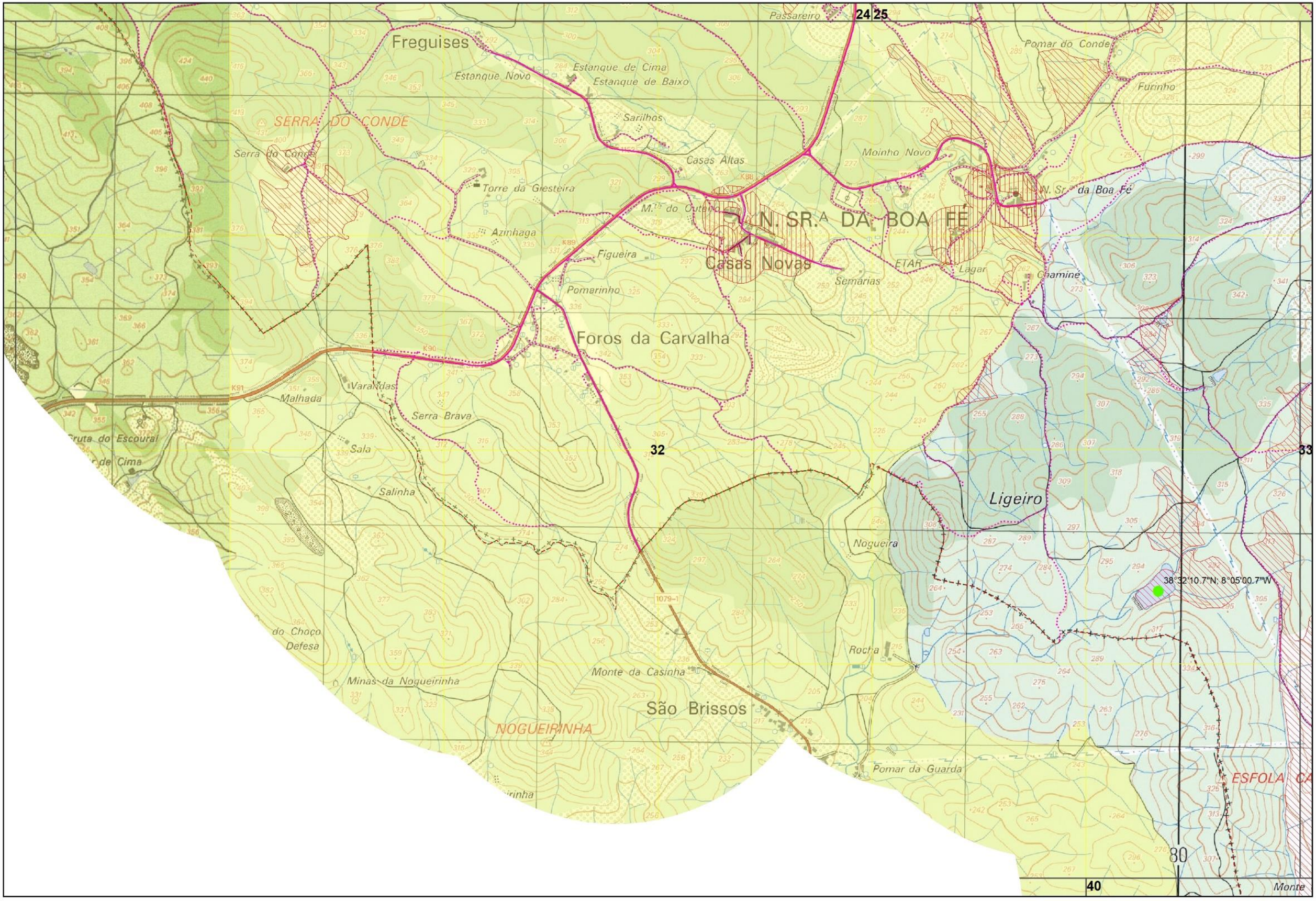

Xmin: 199000 | Ymin: 173000

CARTOGRAFIA DE APOIO À DECISÃO DO MUNICÍPIO DE ÉVORA (2021)

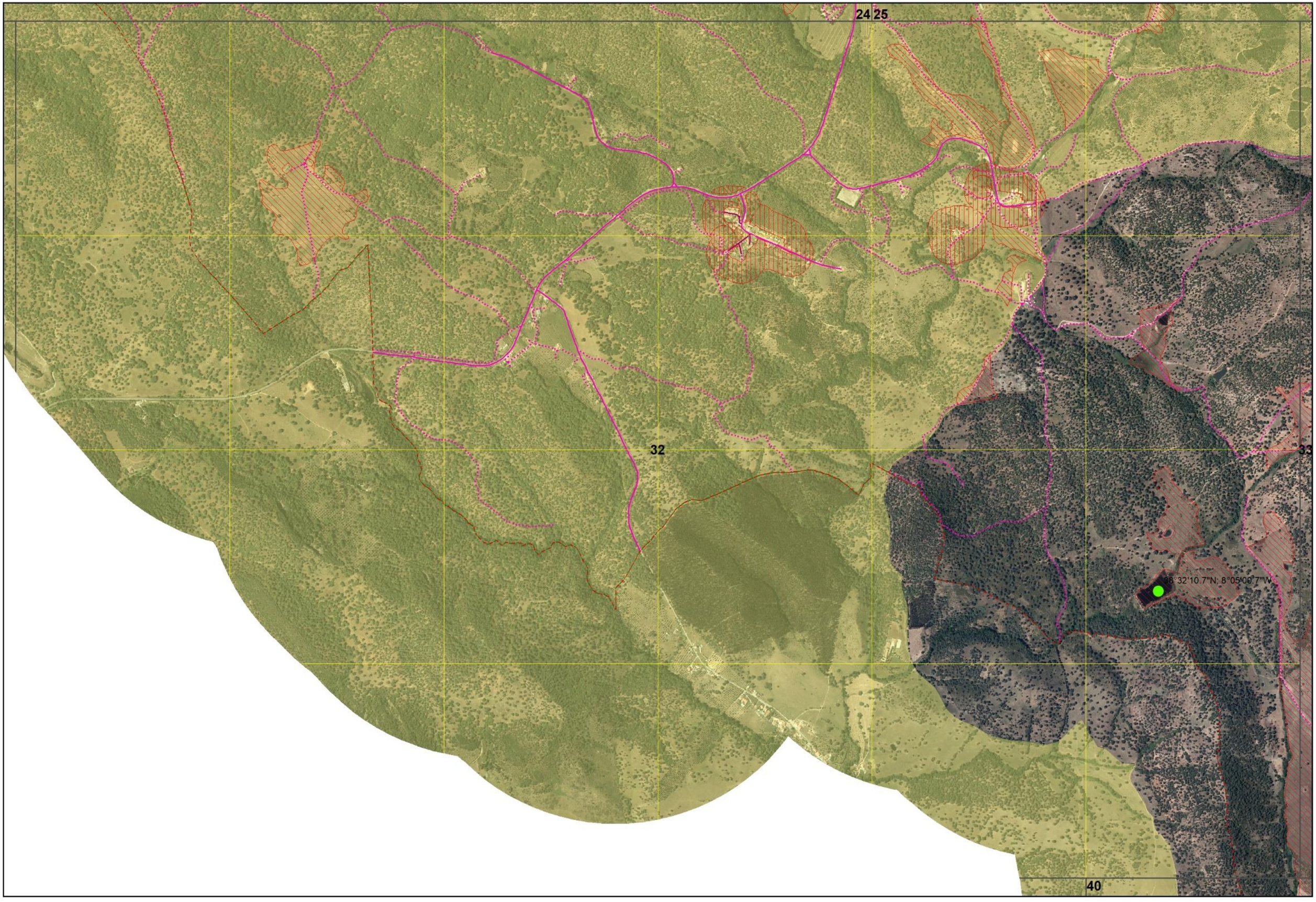

Xmin: 199000 | Ymin: 173000

CARTOGRAFIA DE APOIO À DECISÃO DO MUNICÍPIO DE ÉVORA (2021)

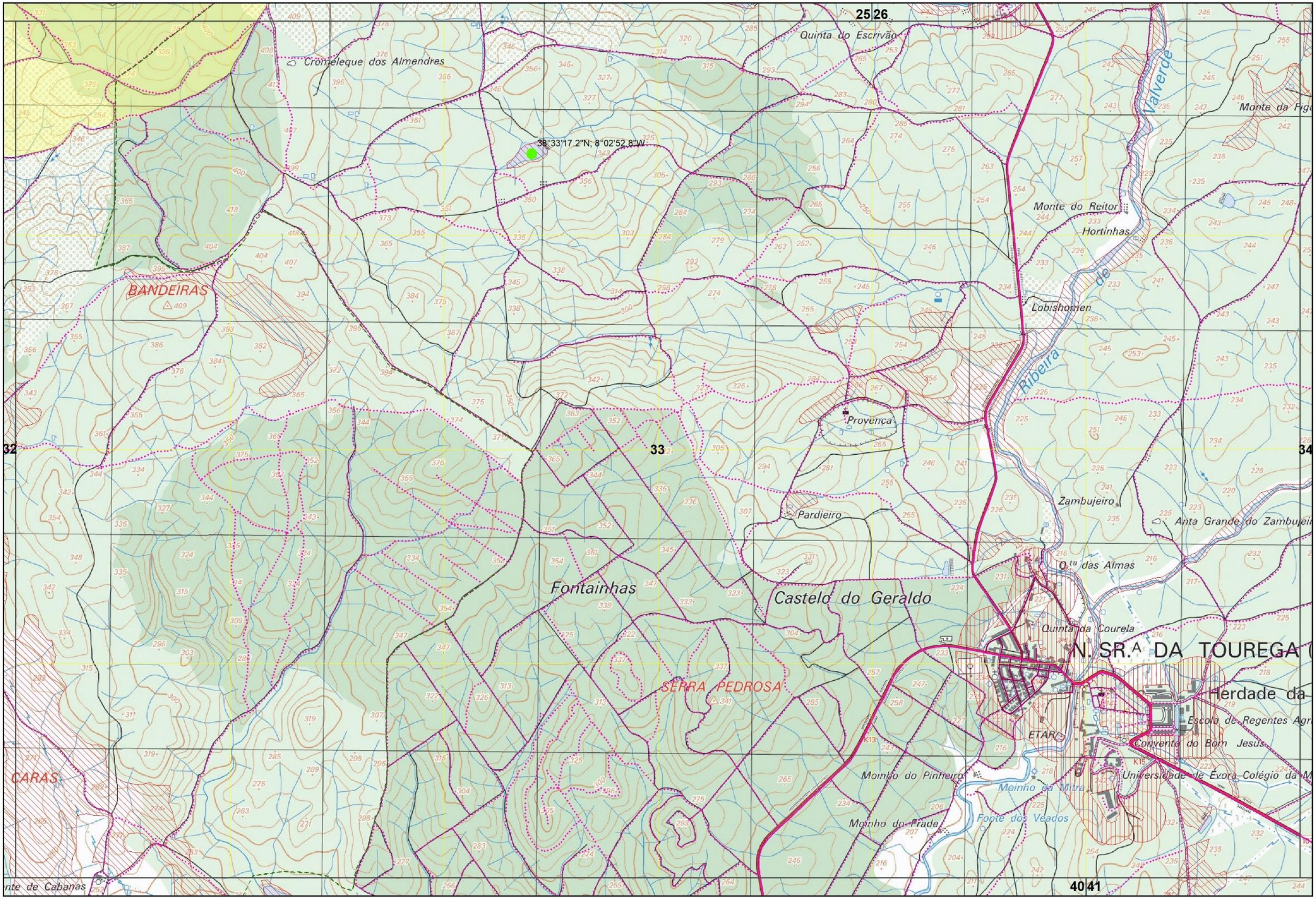

Xmin: 205000 | Ymin: 173000

CARTOGRAFIA DE APOIO À DECISÃO DO MUNICÍPIO DE ÉVORA (2021)

FOLHA 33/76

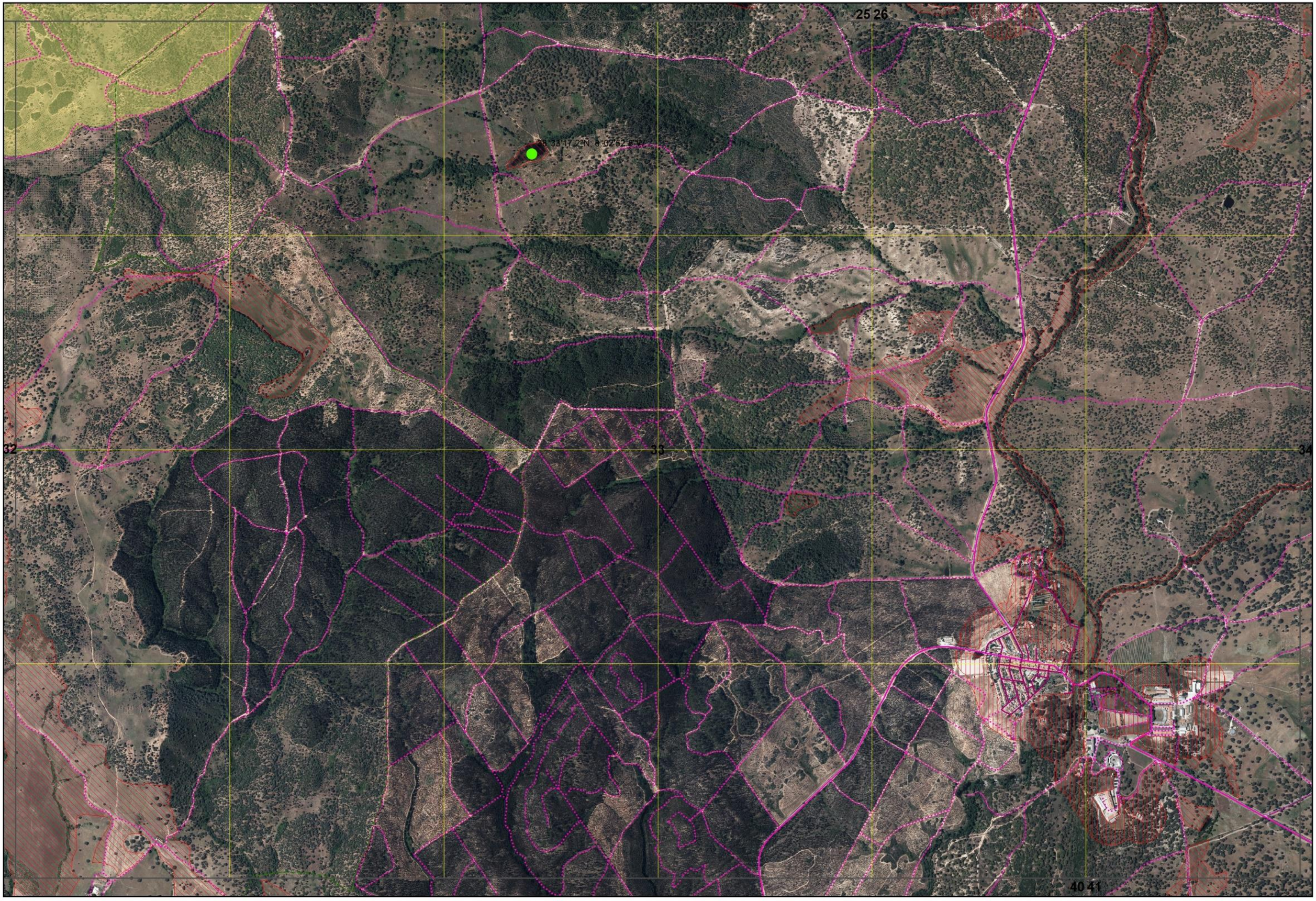

Xmin: 205000 | Ymin: 173000

CARTOGRAFIA DE APOIO À DECISÃO DO MUNICÍPIO DE ÉVORA (2021)

Xmin: 211000 | Ymin: 173000

CARTOGRAFIA DE APOIO À DECISÃO DO MUNICÍPIO DE ÉVORA (2021)

FOLHA 34/76

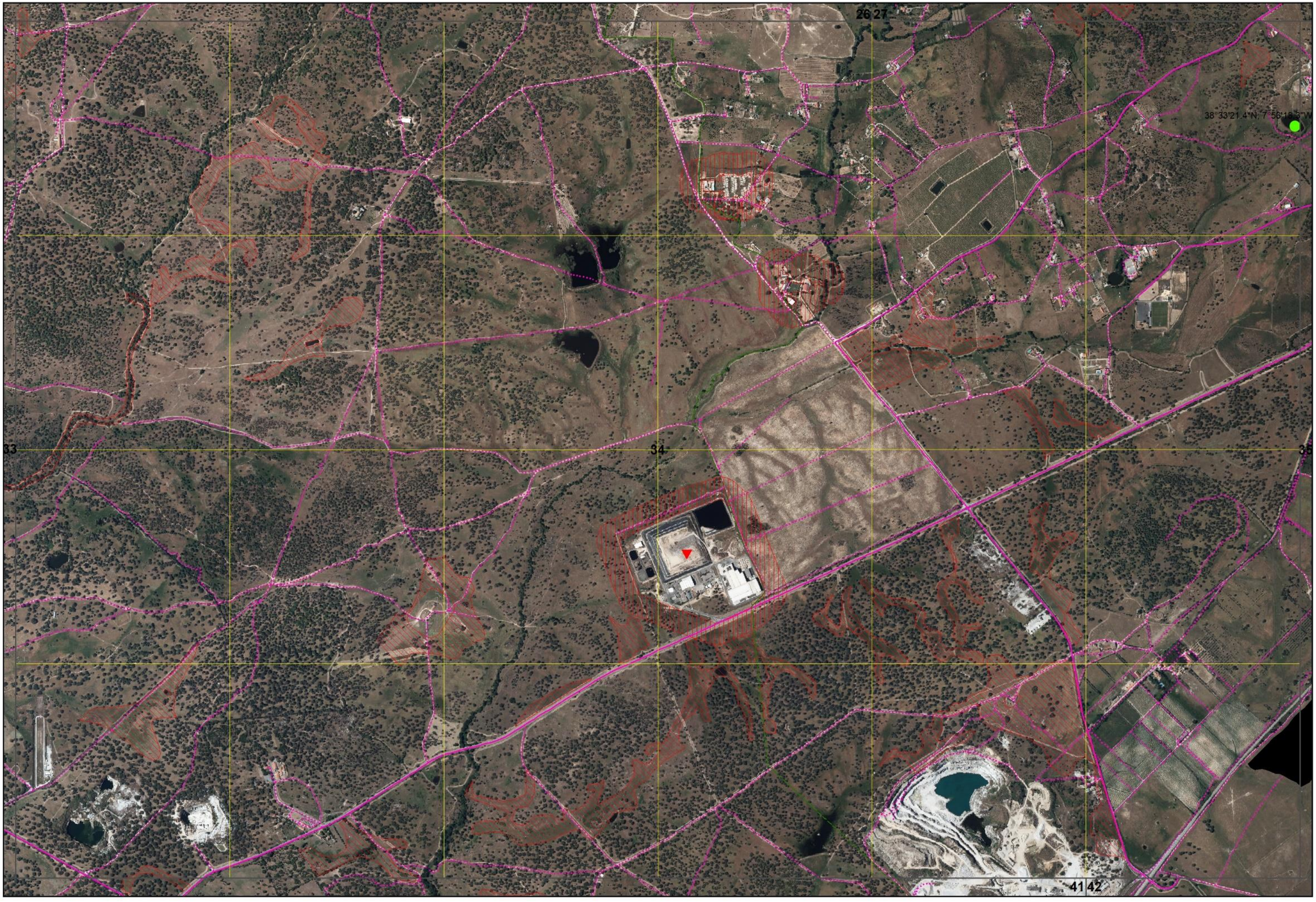

Xmin: 211000 | Ymin: 173000

CARTOGRAFIA DE APOIO À DECISÃO DO MUNICÍPIO DE ÉVORA (2021)

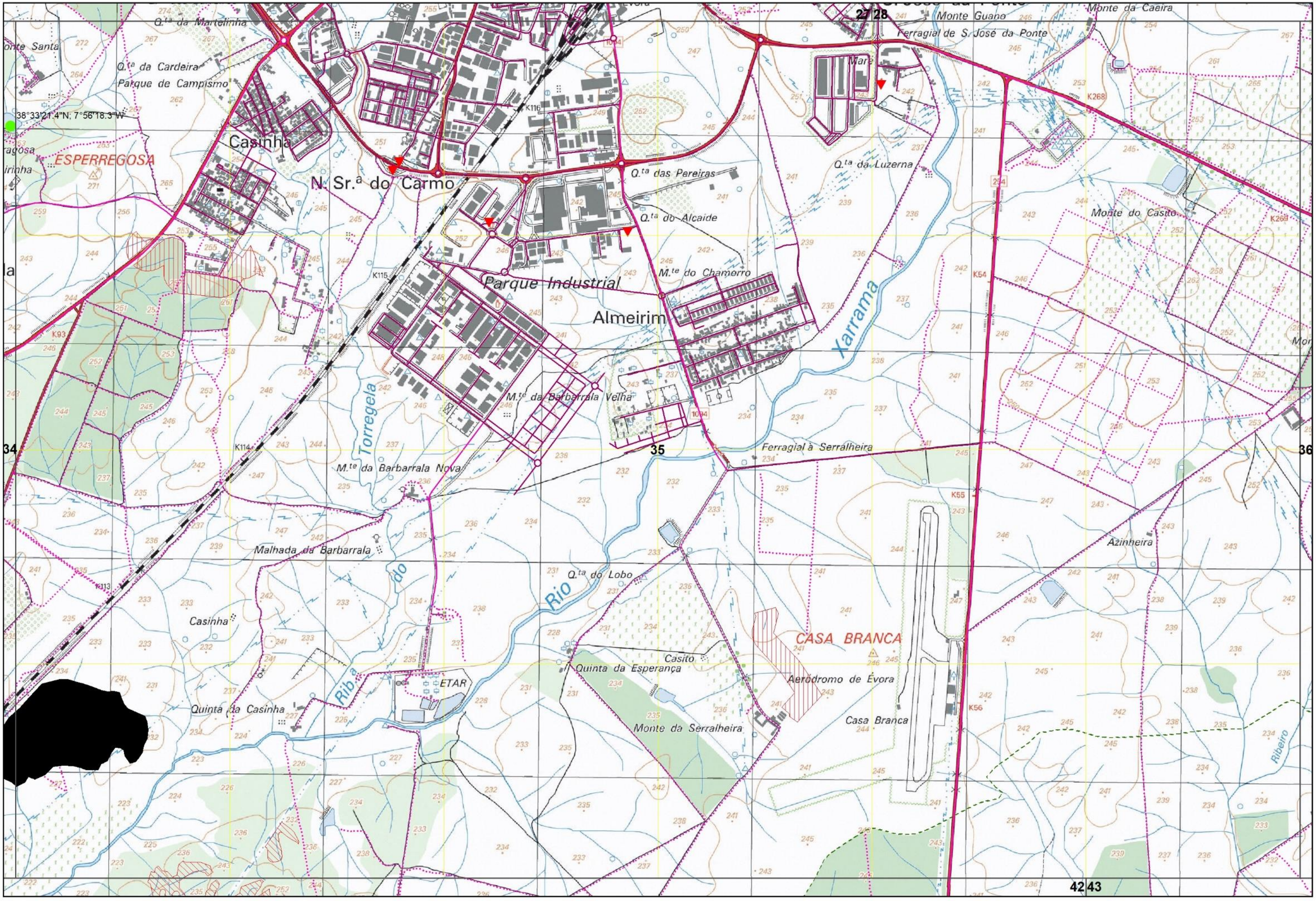

Xmin: 217000 | Ymin: 173000

CARTOGRAFIA DE APOIO À DECISÃO DO MUNICÍPIO DE ÉVORA (2021)

FOLHA 35/76

Xmin: 217000 | Ymin: 173000

CARTOGRAFIA DE APOIO À DECISÃO DO MUNICÍPIO DE ÉVORA (2021)

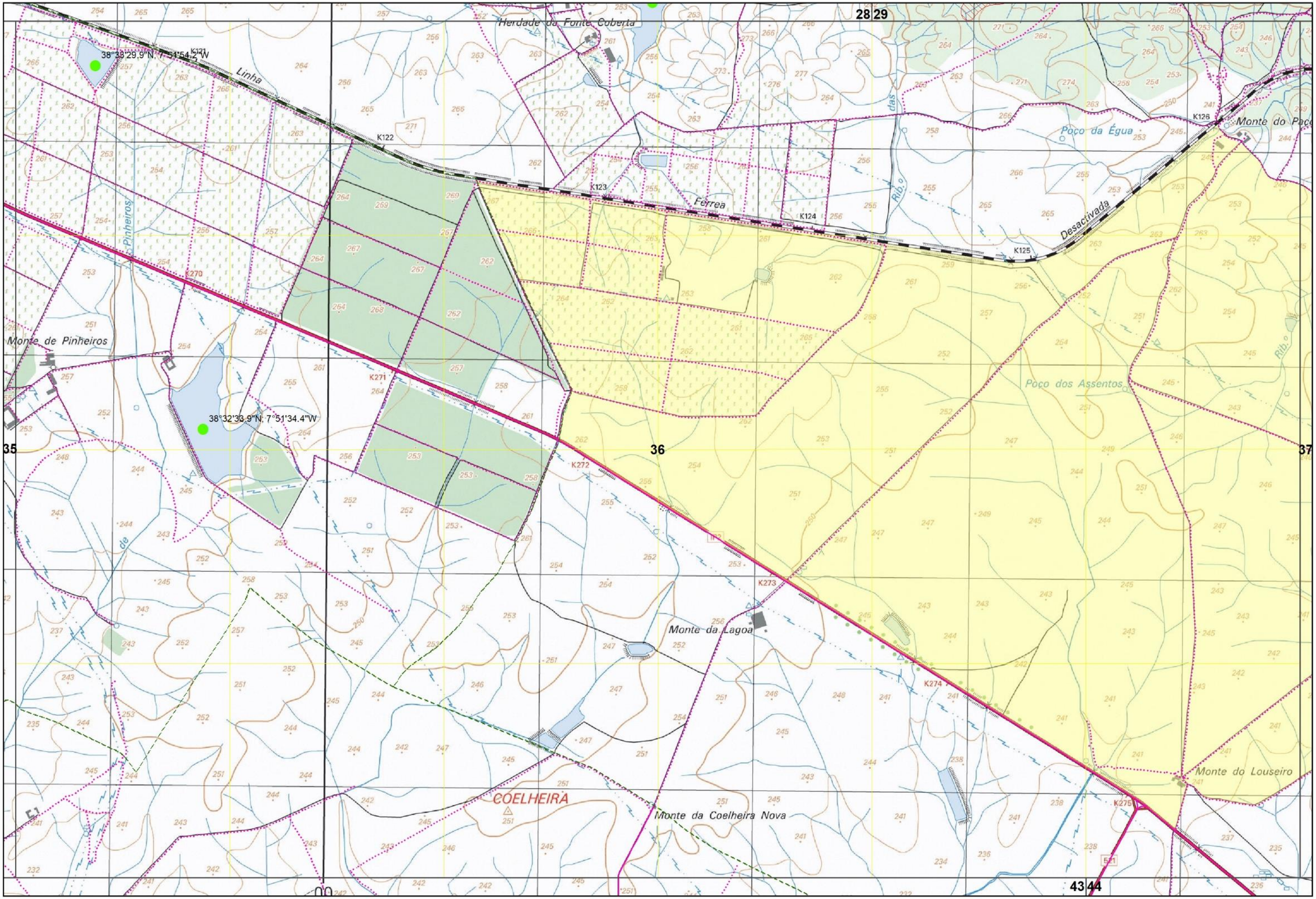

Xmin: 223000 | Ymin: 173000

CARTOGRAFIA DE APOIO À DECISÃO DO MUNICÍPIO DE ÉVORA (2021)

38°33'29.9"N, 7°51'54.2"W

38°32'33.9"N, 7°51'34.4"W

28 29

35

36

37

43 44

Xmin: 223000 | Ymin: 173000

CARTOGRAFIA DE APOIO À DECISÃO DO MUNICÍPIO DE ÉVORA (2021)

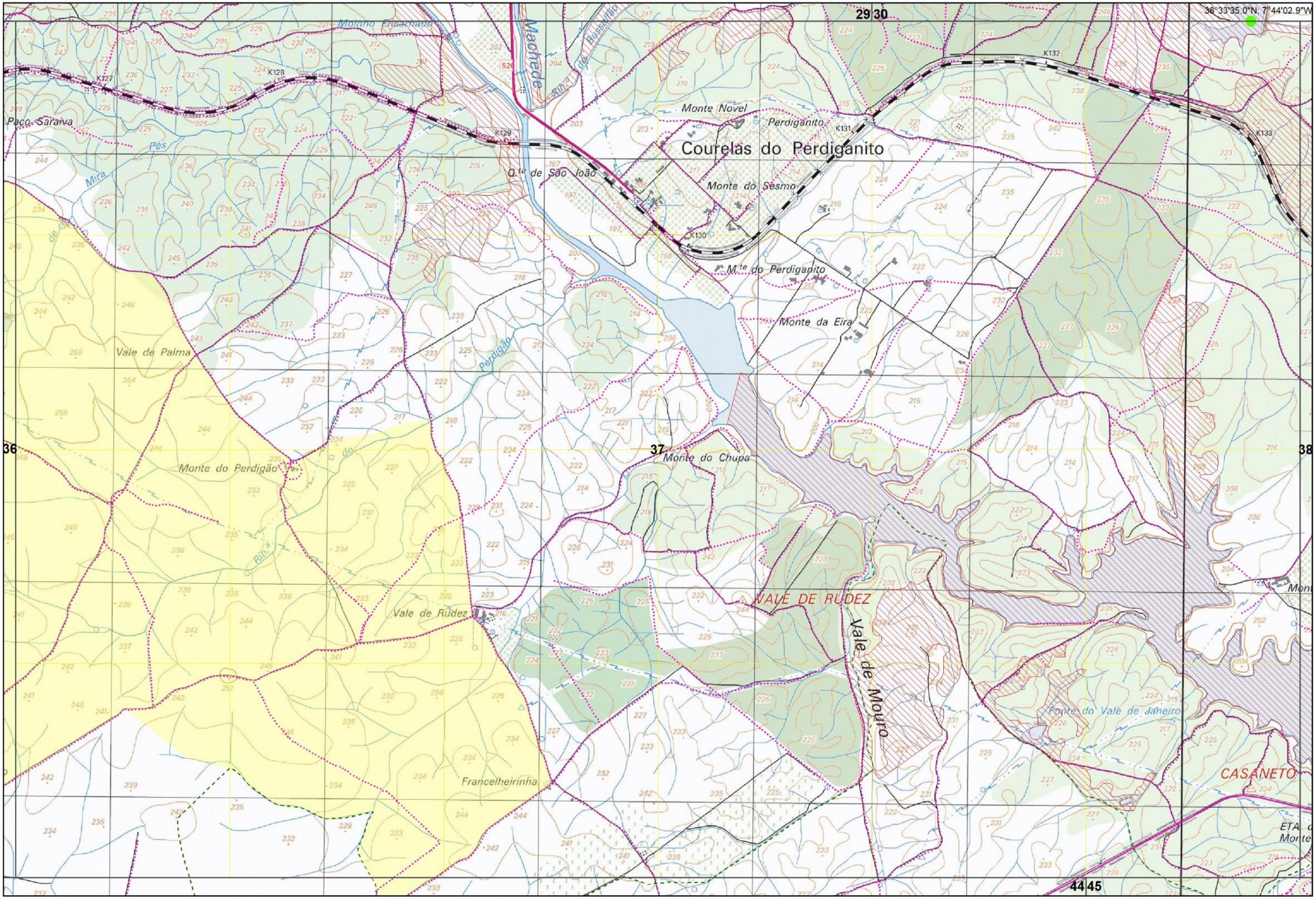

Xmin: 229000 | Ymin: 173000

CARTOGRAFIA DE APOIO À DECISÃO DO MUNICÍPIO DE ÉVORA (2021)

FOLHA 37/76

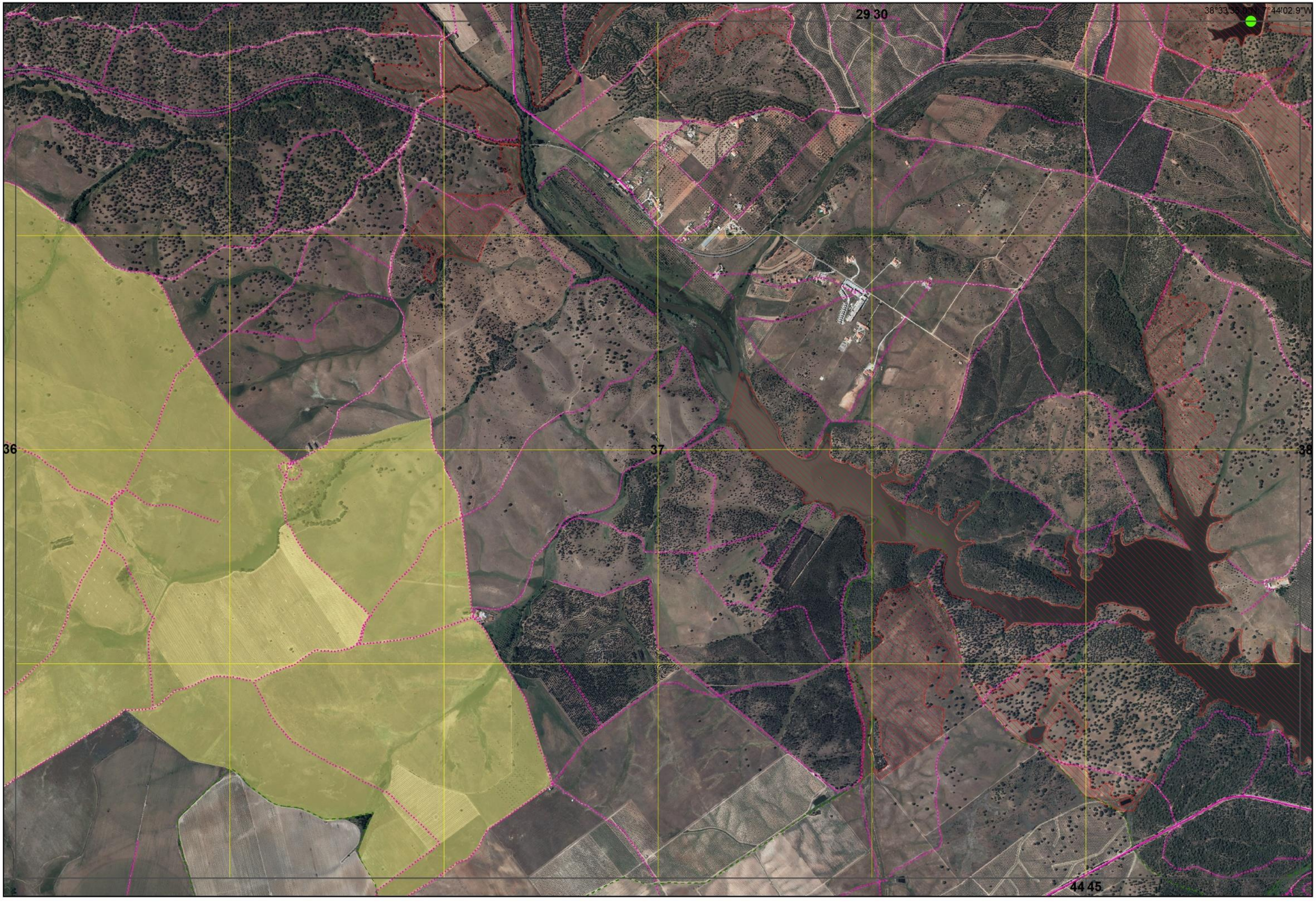

Xmin: 229000 | Ymin: 173000

CARTOGRAFIA DE APOIO À DECISÃO DO MUNICÍPIO DE ÉVORA (2021)

FOLHA 37/76

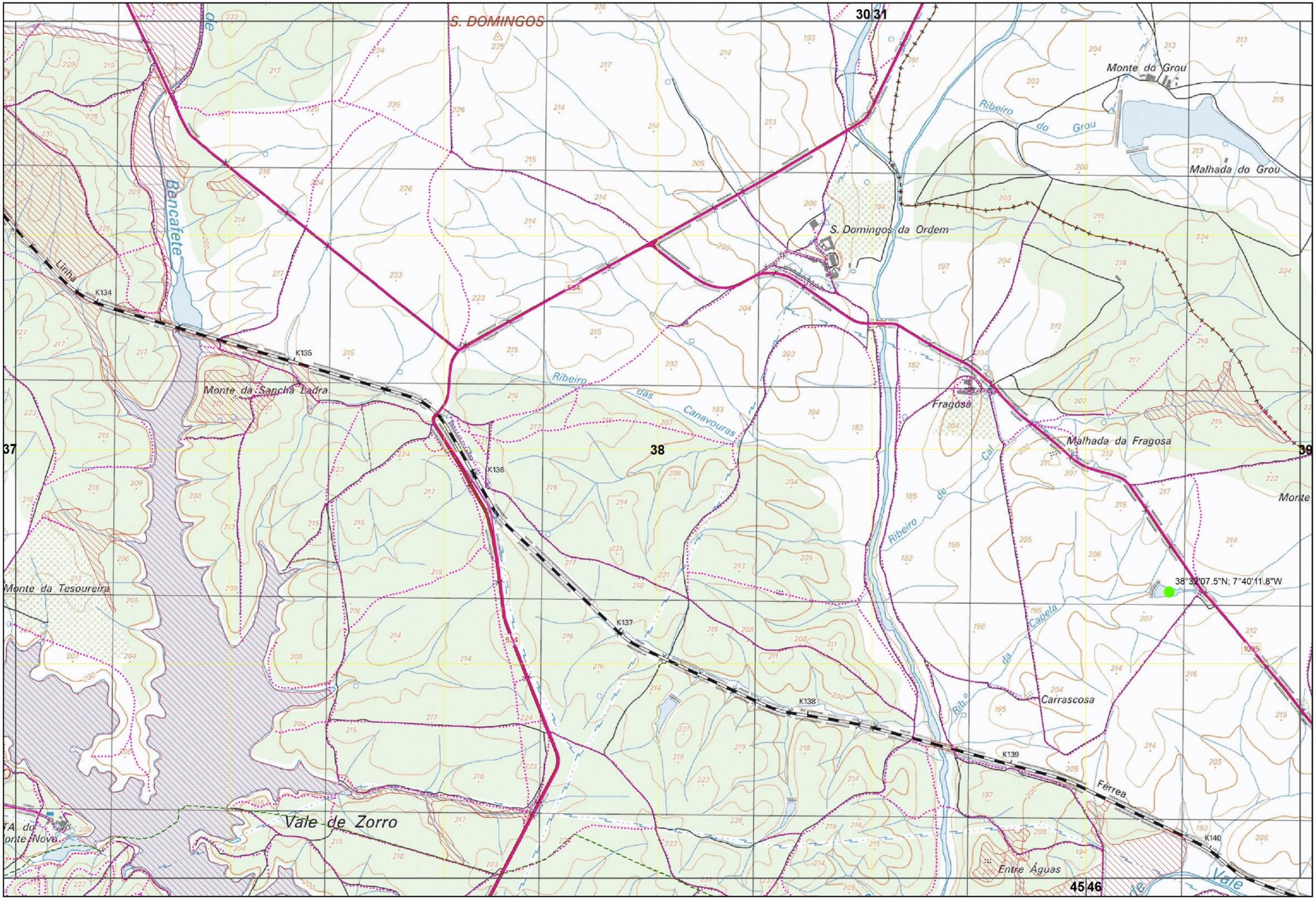

Xmin: 235000 | Ymin: 173000

CARTOGRAFIA DE APOIO À DECISÃO DO MUNICÍPIO DE ÉVORA (2021)

FOLHA 38/76

30 31

37 38 39

38°32'07.5"N; 7°40'11.8"W

45 46

Xmin: 235000 | Ymin: 173000

CARTOGRAFIA DE APOIO À DECISÃO DO MUNICÍPIO DE ÉVORA (2021)

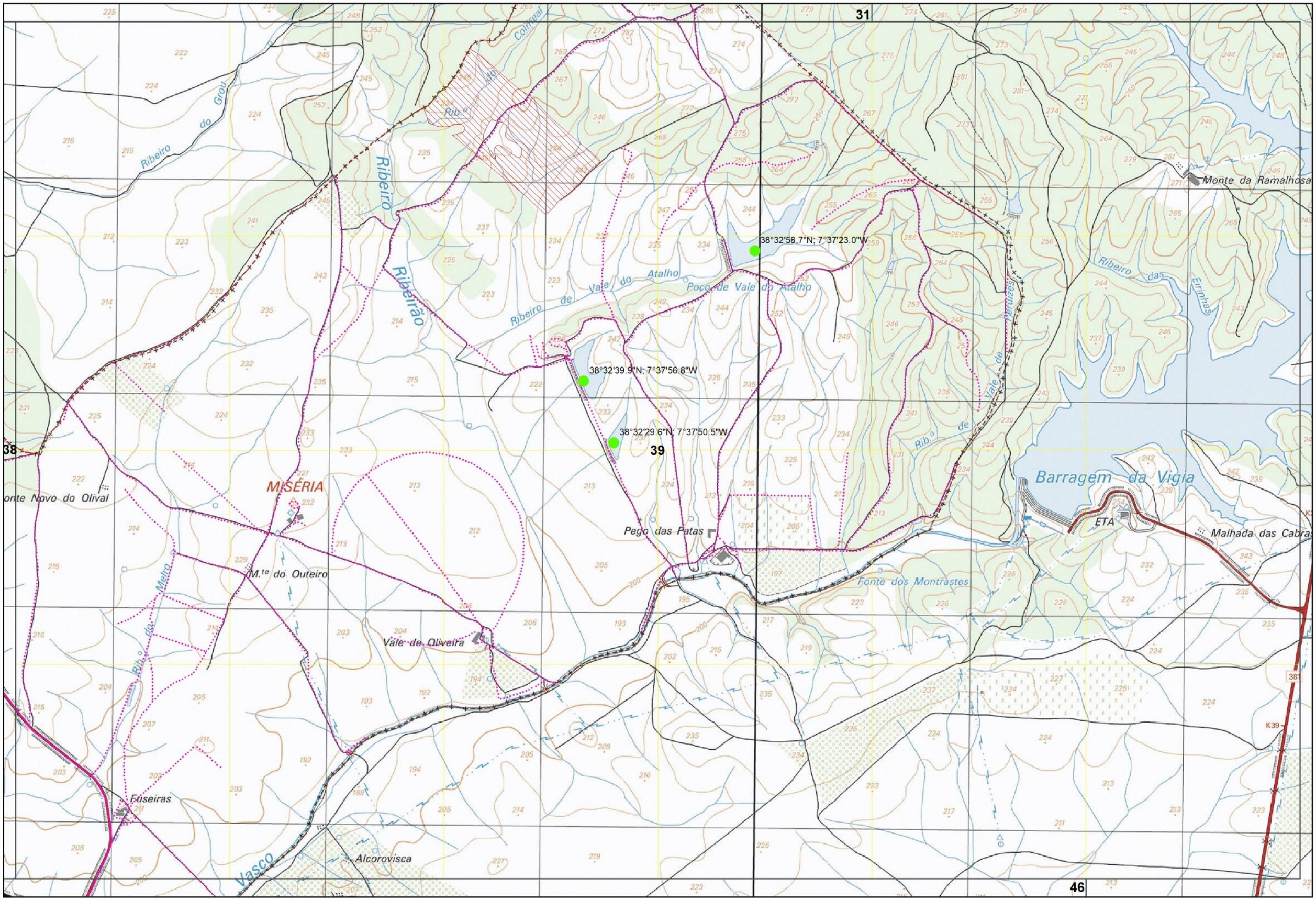

Xmin: 241000 | Ymin: 173000

CARTOGRAFIA DE APOIO À DECISÃO DO MUNICÍPIO DE ÉVORA (2021)

FOLHA 39/76

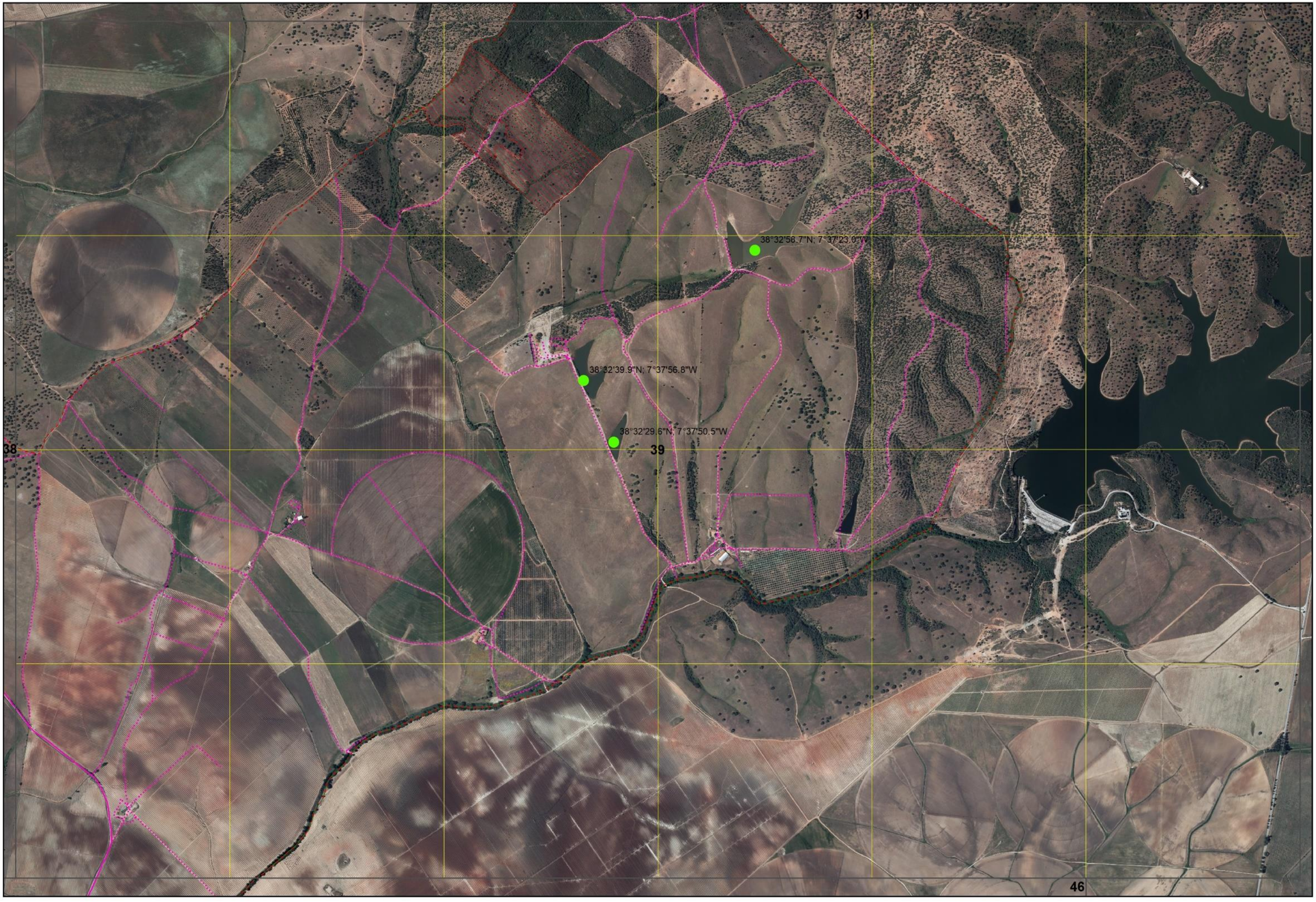
31
38°32'58.7"N; 7°37'23.0"W
38°32'39.9"N; 7°37'56.8"W
38°32'29.6"N; 7°37'50.5"W
38
39
46

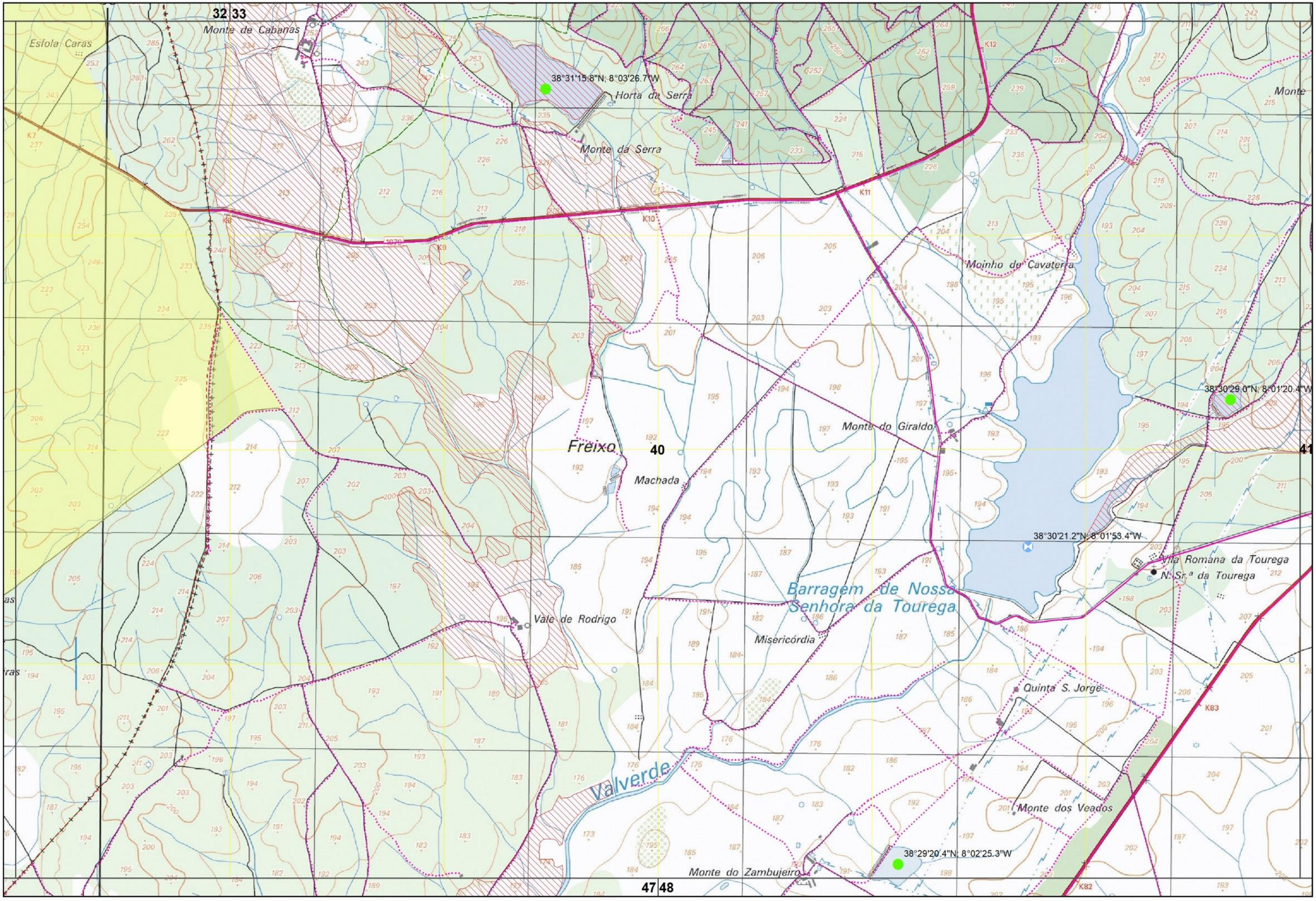
32 33
Monte de Cabanas
Esfola Caras
38°31'15.8"N; 8°03'26.7"W
Horta da Serra
Monte da Serra
K12
K11
K10
K9
K7
Monte
Moinho de Cavaterra
38°30'29.0"N; 8°01'20.4"W
Freixo
40
Machada
Monte do Giraldo
41
38°30'21.2"N; 8°01'53.4"W
Vila Romana da Tourega
N. Sr.ª da Tourega
Barragem de Nossa Senhora da Tourega
Vale de Rodrigo
Misericórdia
Quinta S. Jorge
K83
Valverde
Monte dos Veados
38°29'20.4"N; 8°02'25.3"W
Monte do Zambujeiro
K82
47 48

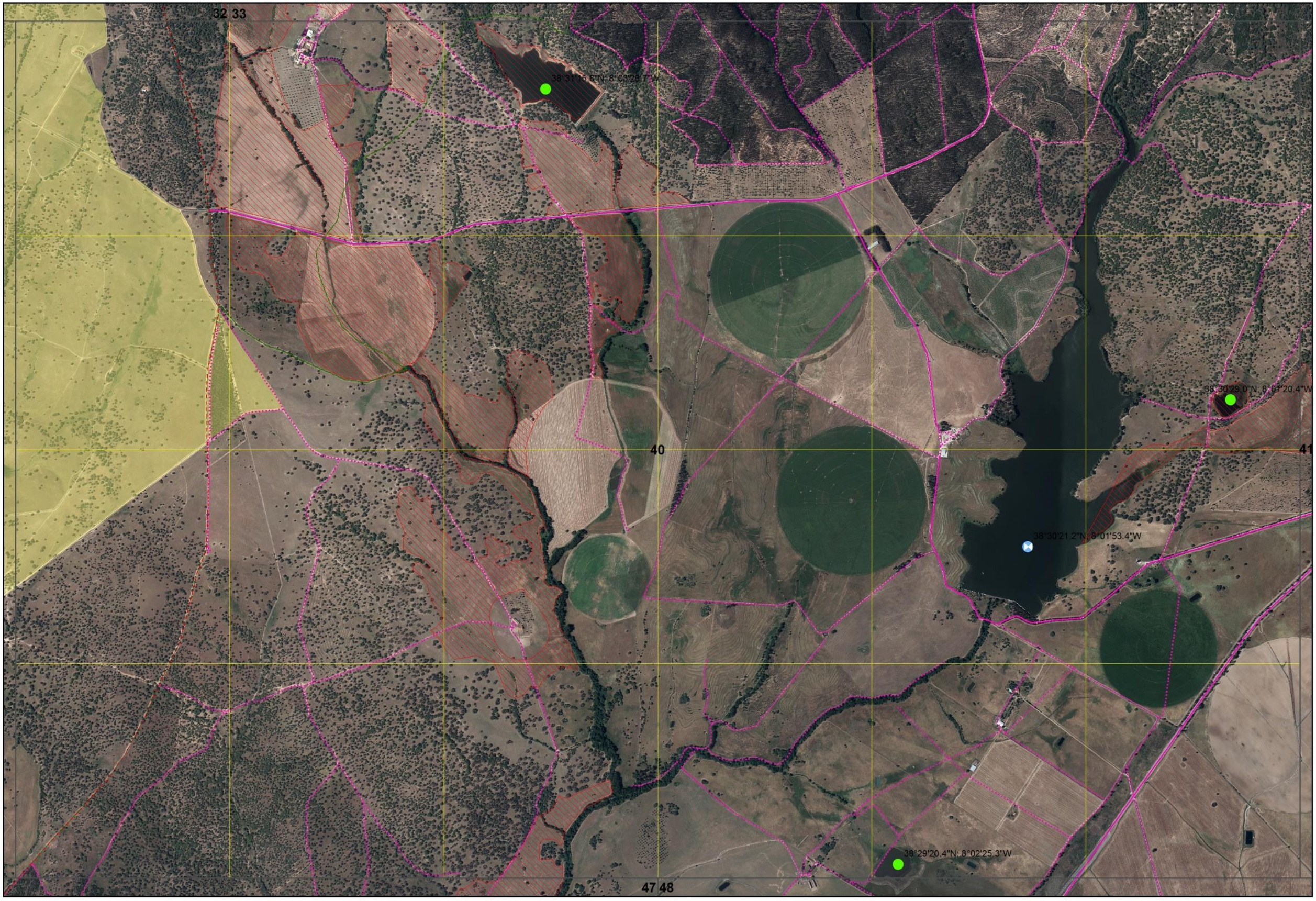

Xmin: 204000 | Ymin: 169000

CARTOGRAFIA DE APOIO À DECISÃO DO MUNICÍPIO DE ÉVORA (2021)

FOLHA 40/76

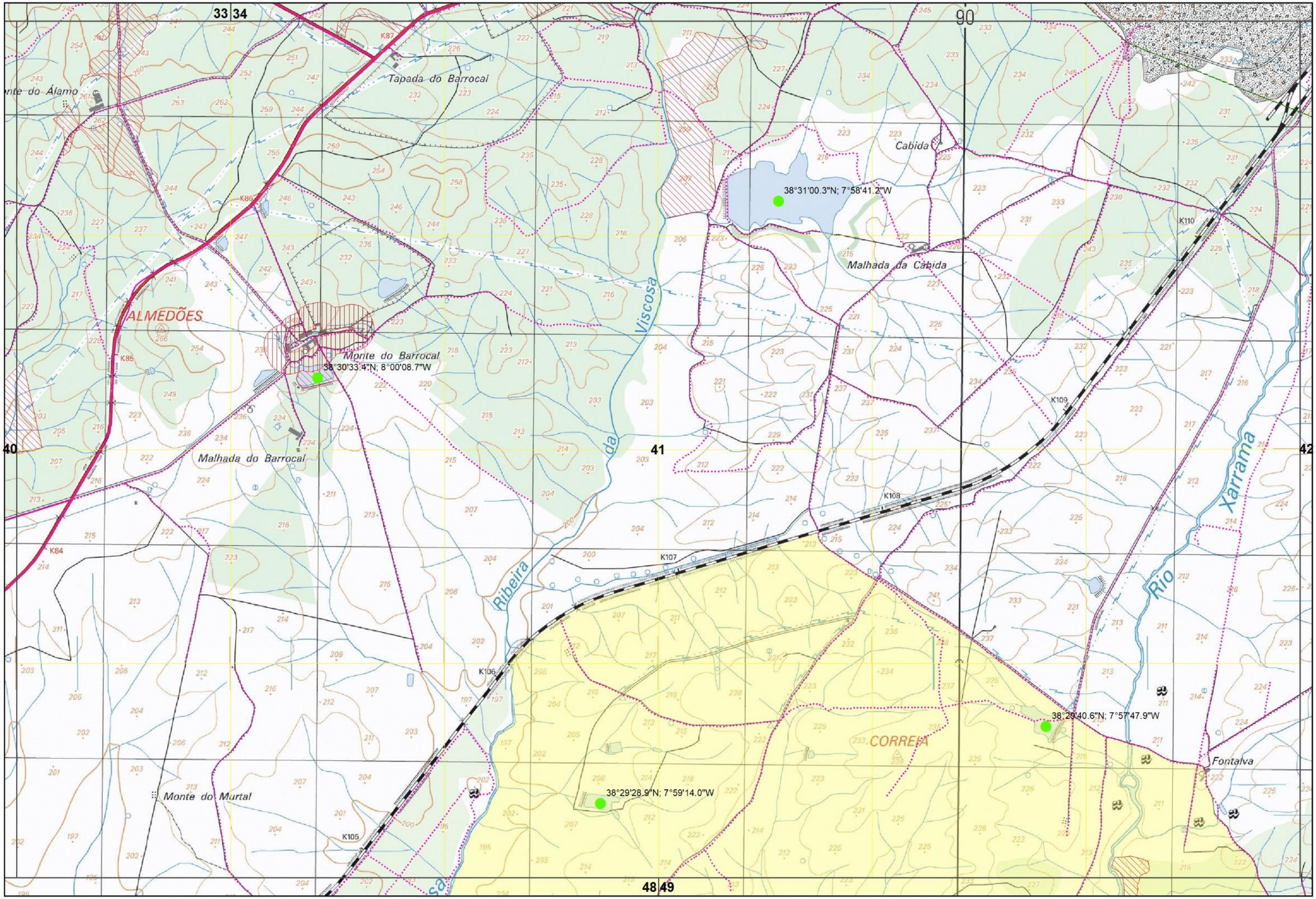

Xmin: 210000 | Ymin: 169000

CARTOGRAFIA DE APOIO À DECISÃO DO MUNICÍPIO DE ÉVORA (2021)

FOLHA 41/76

33 34

38°31'00.3"N; 7°58'41.2"W

38°30'33.4"N; 8°00'08.7"W

40 41 42

38°29'40.6"N; 7°57'47.9"W

38°29'28.9"N; 7°59'14.0"W

48 49

Xmin: 210000 | Ymin: 169000

CARTOGRAFIA DE APOIO À DECISÃO DO MUNICÍPIO DE ÉVORA (2021)

34 35

Monte das Flores

K111

Monte da Bernespera

Zambujeira

VIGIA

Monte da Chaminé

K57

K58

Monte da Moita de Carne

Zambujalinho

41

42

43

K59

K60

K61

Bota

Souséis

Nateira

38°29'17.5"N; 7°56'31.2"W

49 50

Xmin: 216000 | Ymin: 169000

CARTOGRAFIA DE APOIO À DECISÃO DO MUNICÍPIO DE ÉVORA (2021)

34 35

41

42

43

49 50

38°29'17.5"N 7°56'31.2"W

Xmin: 216000 | Ymin: 169000

CARTOGRAFIA DE APOIO À DECISÃO DO MUNICÍPIO DE ÉVORA (2021)

35 36

00

Herdade da Pereira

Monte da Coelheira

Quartos

Ribeiro dos

Albufeira de Vale de Moura

38°30'26.5"N; 7°51'30.1"W

42

43

44

Mourinha

Vale de Moura

MOURA

Cabacinhos

M.te dos Cabacos

Ribeiro

50 51

Xmin: 222000 | Ymin: 169000

CARTOGRAFIA DE APOIO À DECISÃO DO MUNICÍPIO DE ÉVORA (2021)

FOLHA 43/76

35 36

38°30'26.5"N; 7°51'30.1"W

42 43 44

50 51

Xmin: 222000 | Ymin: 169000

CARTOGRAFIA DE APOIO À DECISÃO DO MUNICÍPIO DE ÉVORA (2021)

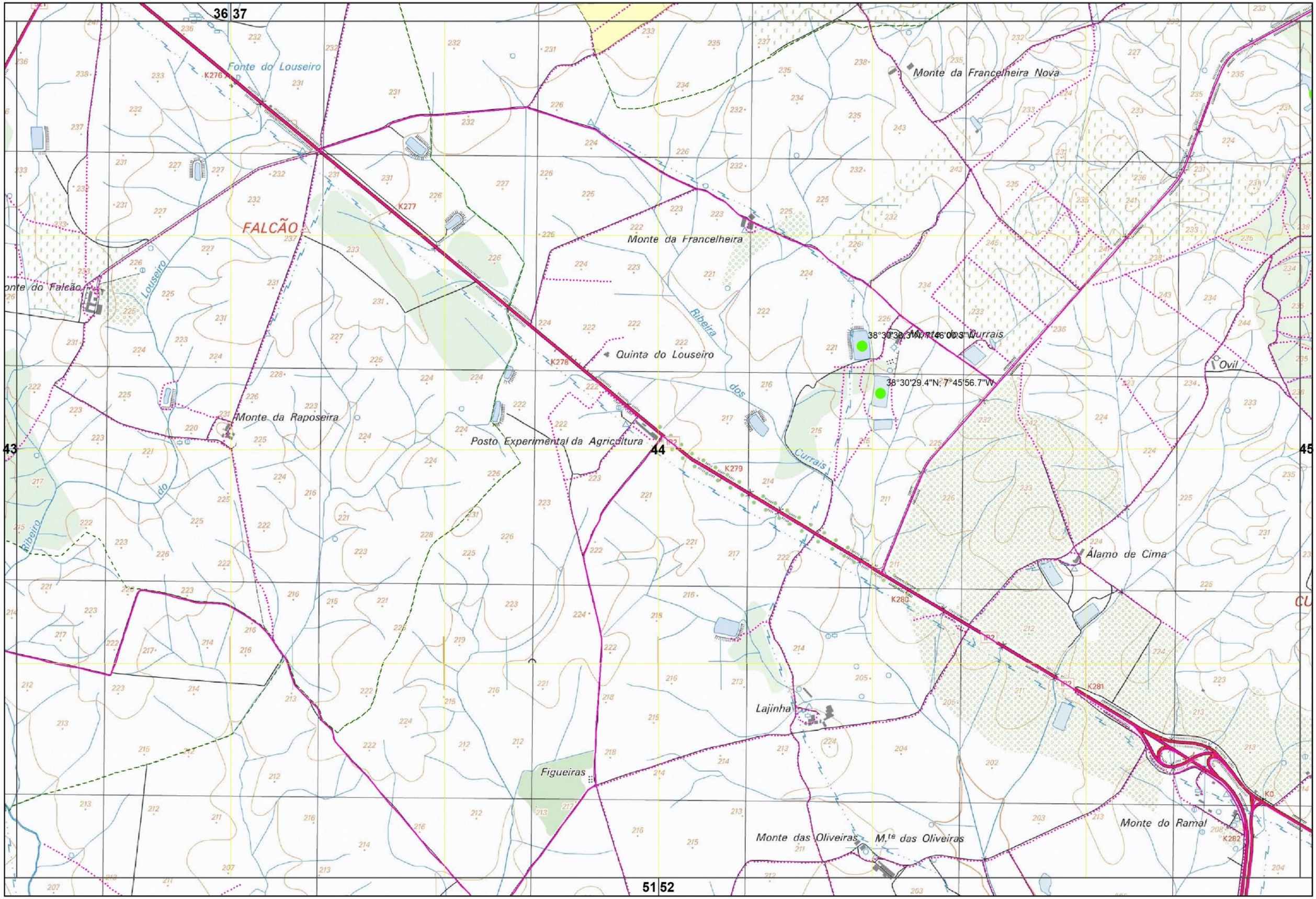

Xmin: 228000 | Ymin: 169000

CARTOGRAFIA DE APOIO À DECISÃO DO MUNICÍPIO DE ÉVORA (2021)

FOLHA 44/76

36 37

38°30'36.3"N, 7°46'00.3"W

38°30'29.4"N, 7°45'56.7"W

43

44

45

51 52

Xmin: 228000 | Ymin: 169000

CARTOGRAFIA DE APOIO À DECISÃO DO MUNICÍPIO DE ÉVORA (2021)

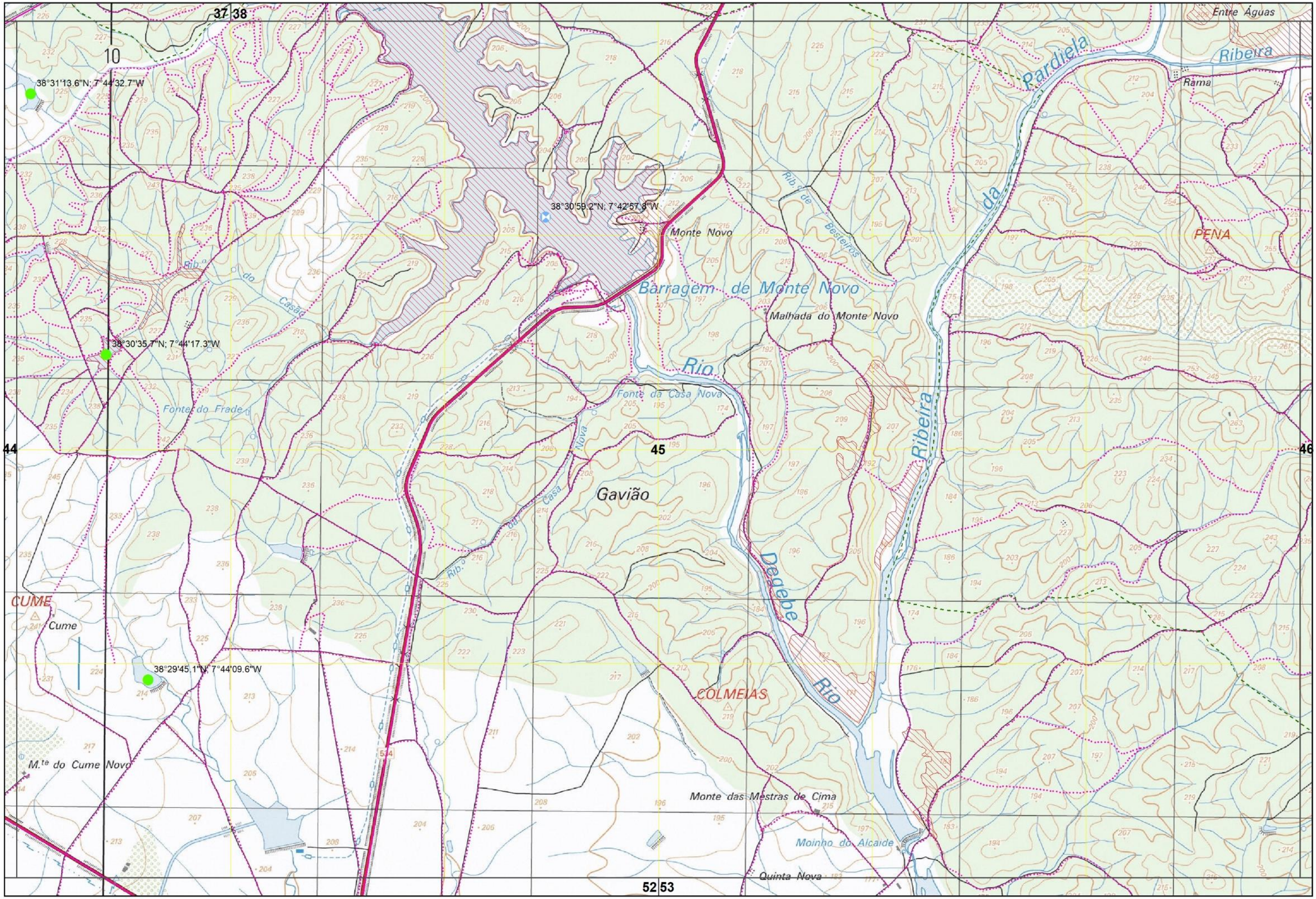

Xmin: 234000 | Ymin: 169000

CARTOGRAFIA DE APOIO À DECISÃO DO MUNICÍPIO DE ÉVORA (2021)

FOLHA 45/76

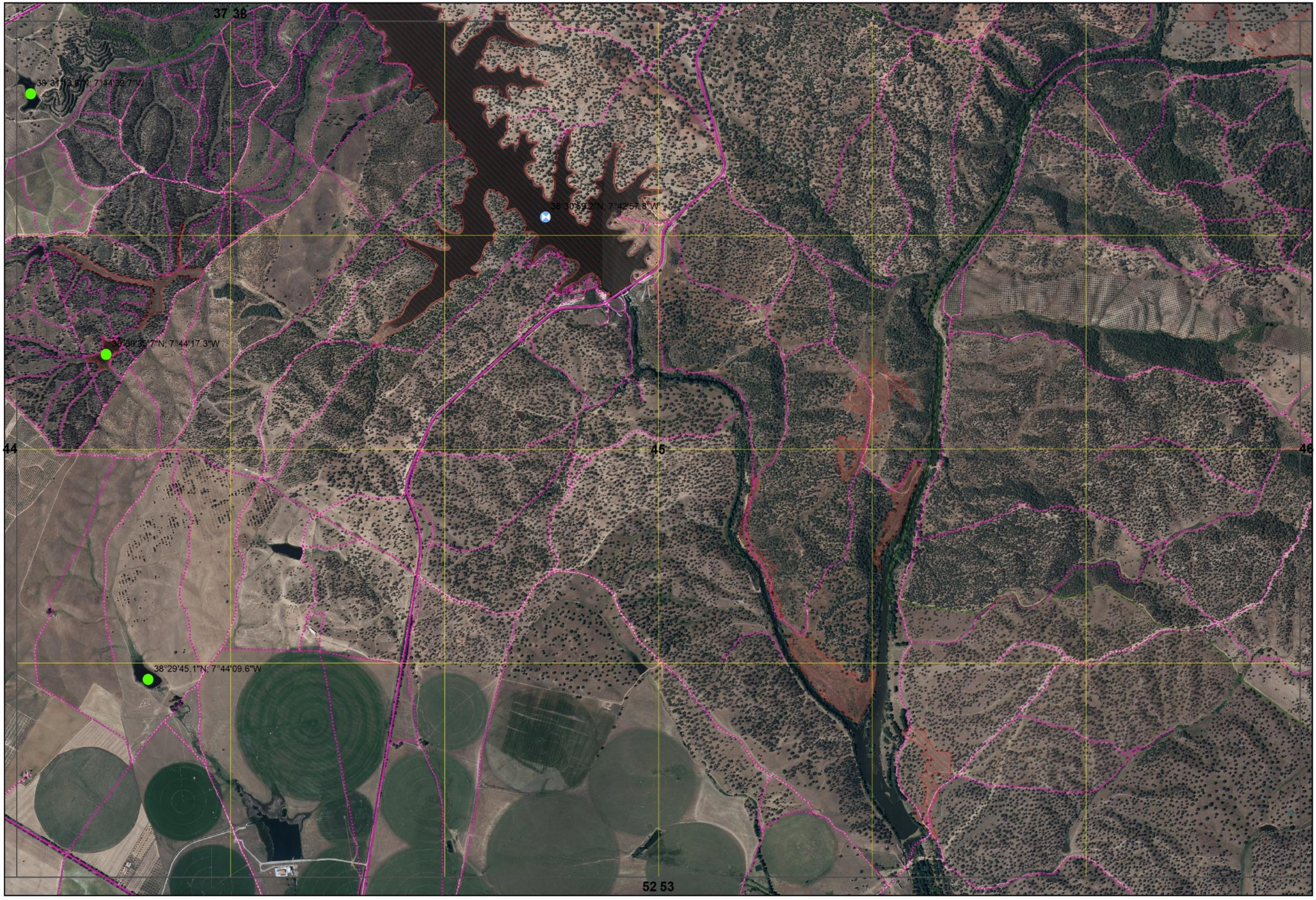
37 38
38°30'59.2"N; 7°42'57.8"W
38°30'35.7"N; 7°44'17.3"W
38°29'45.1"N; 7°44'09.6"W
44
45
46
52 53

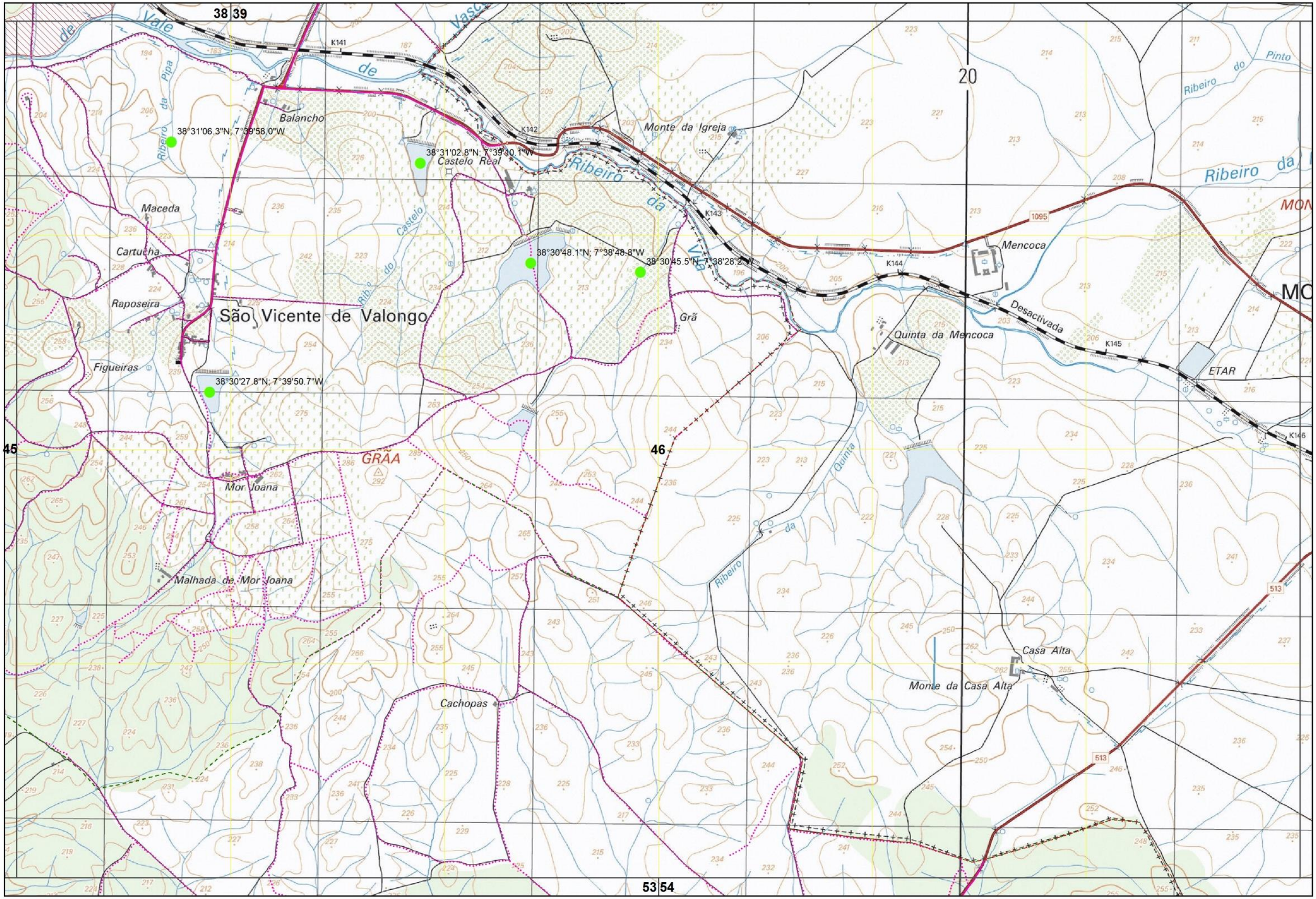

Xmin: 240000 | Ymin: 169000

CARTOGRAFIA DE APOIO À DECISÃO DO MUNICÍPIO DE ÉVORA (2021)

FOLHA 46/76

38 39

38°31'06.3"N; 7°39'58.0"W

38°31'02.8"N; 7°39'43.1"W

38°30'48.1"N; 7°38'48.8"W

38°30'45.5"N; 7°38'28.2"W

38°30'27.8"N; 7°39'50.7"W

45

46

53 54

Xmin: 240000 | Ymin: 169000

CARTOGRAFIA DE APOIO À DECISÃO DO MUNICÍPIO DE ÉVORA (2021)

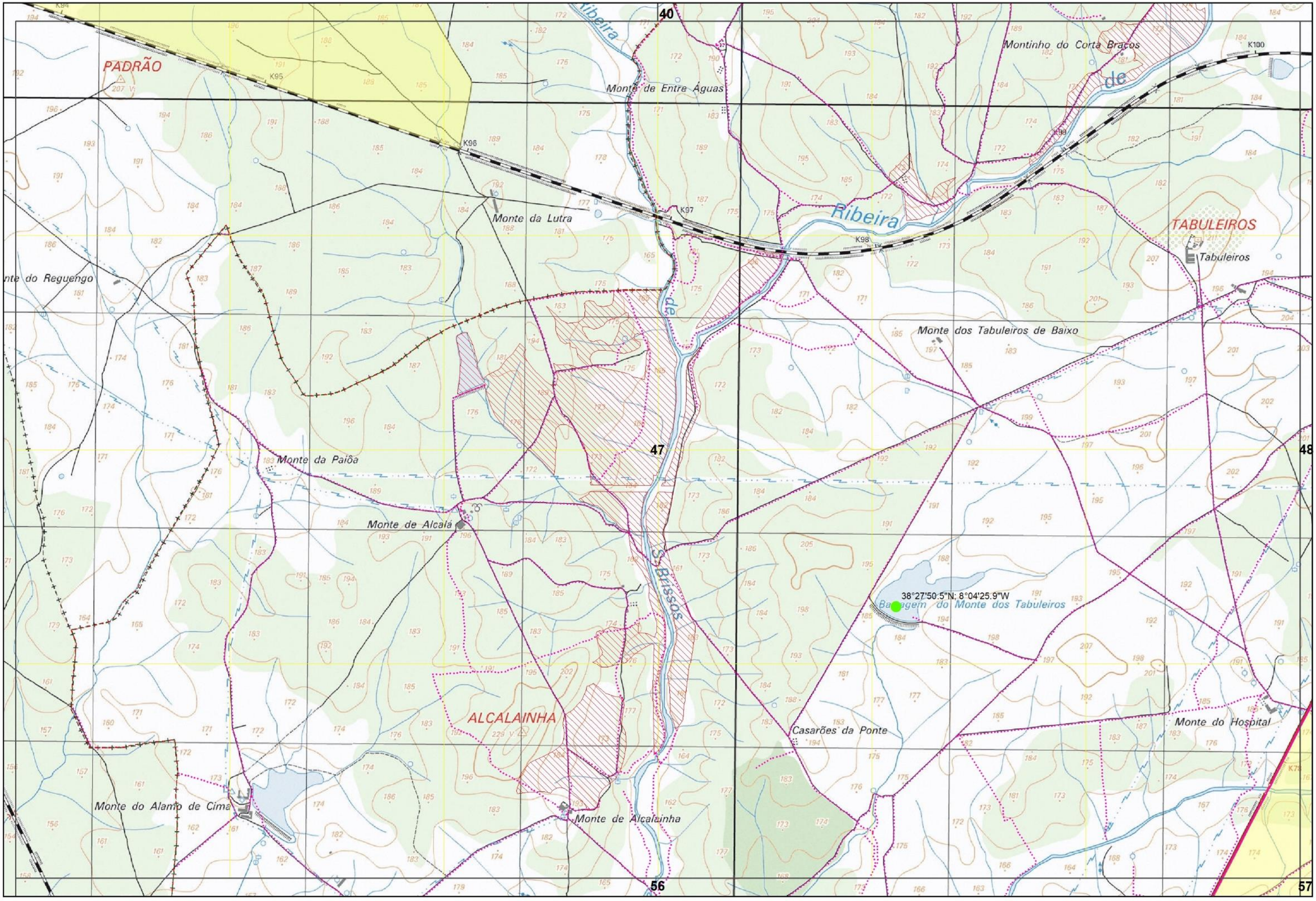

Xmin: 201000 | Ymin: 165000

CARTOGRAFIA DE APOIO À DECISÃO DO MUNICÍPIO DE ÉVORA (2021)

FOLHA 47/76

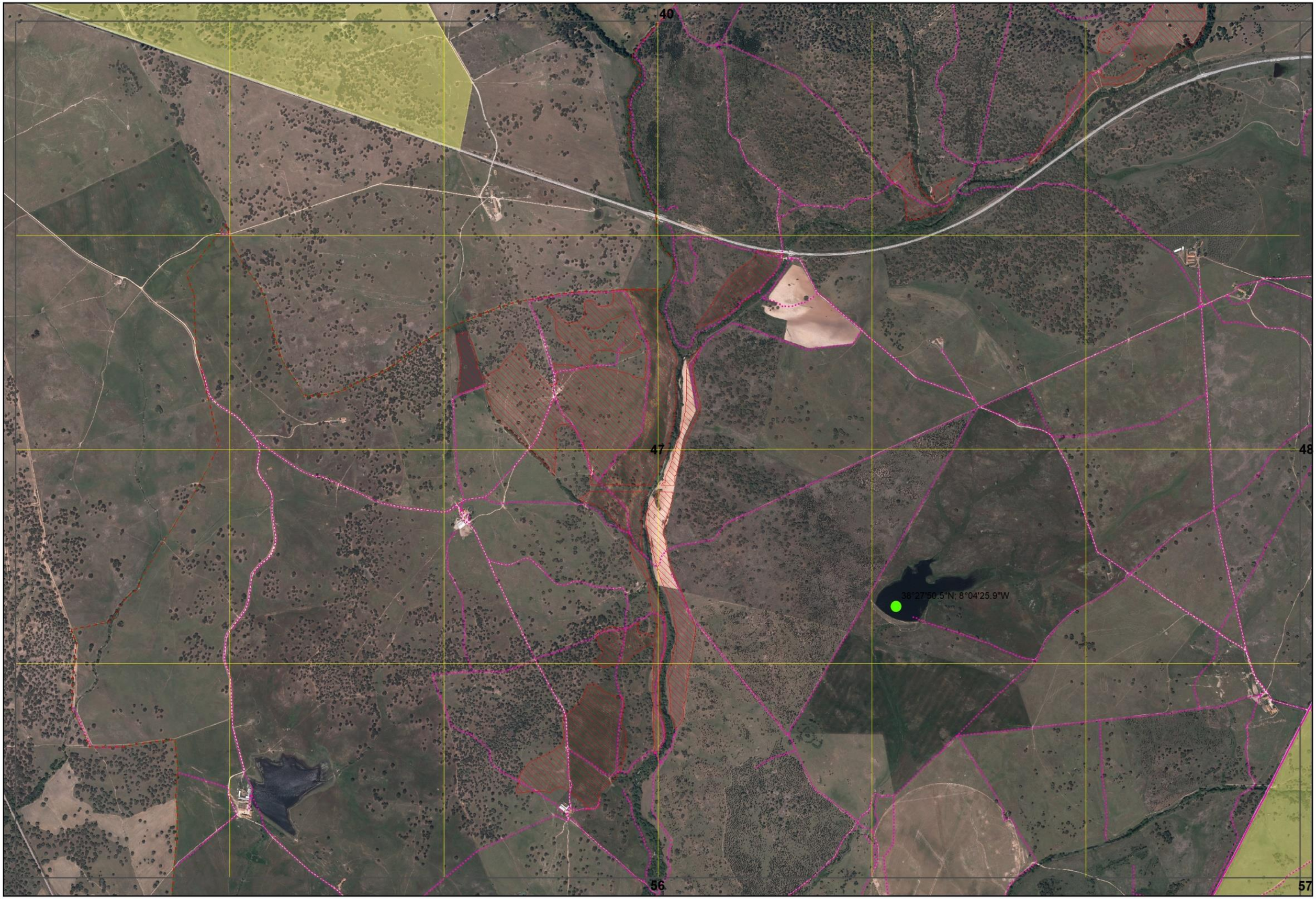

Xmin: 201000 | Ymin: 165000

CARTOGRAFIA DE APOIO À DECISÃO DO MUNICÍPIO DE ÉVORA (2021)

FOLHA 47/76

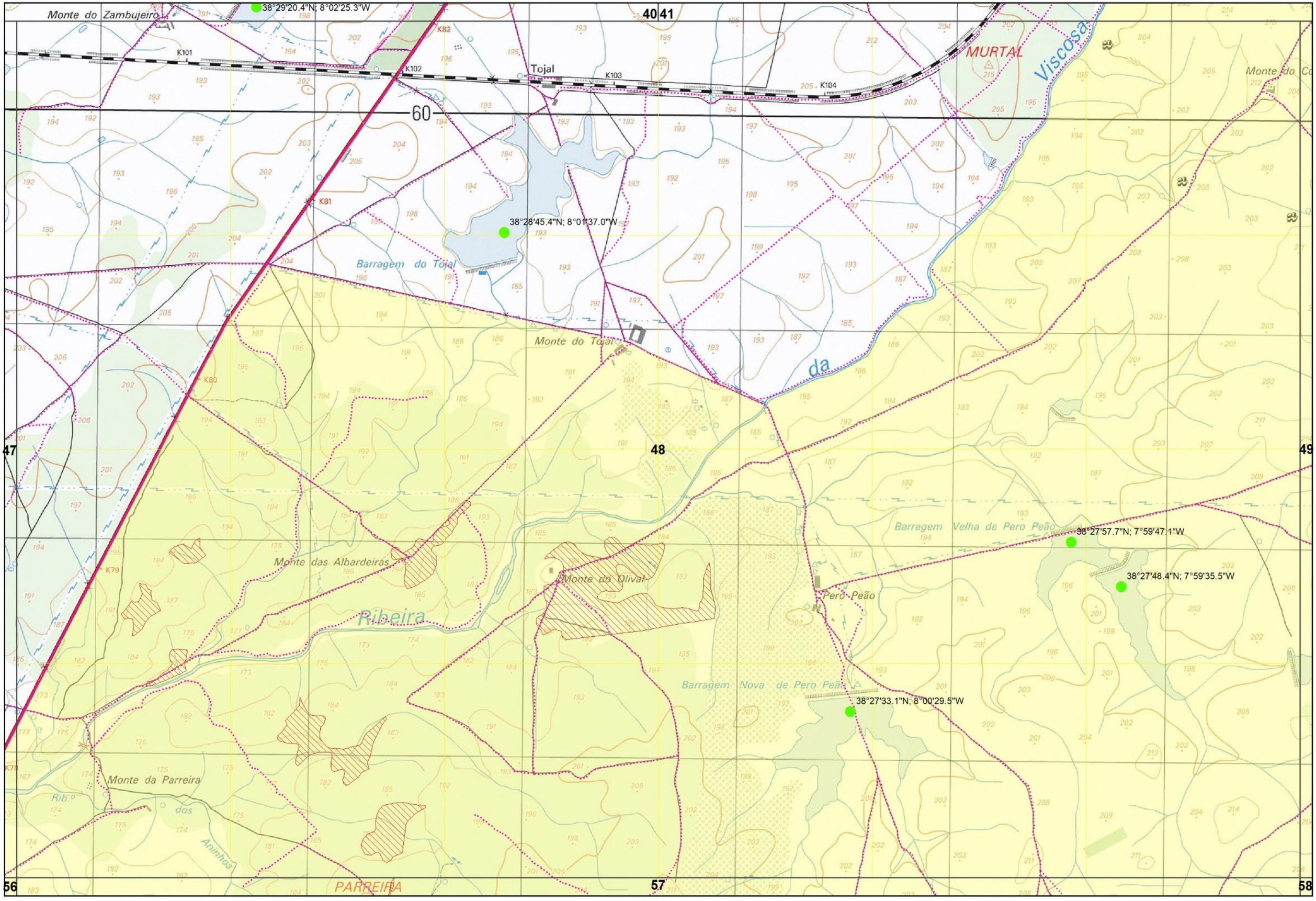

Xmin: 207000 | Ymin: 165000

CARTOGRAFIA DE APOIO À DECISÃO DO MUNICÍPIO DE ÉVORA (2021)

FOLHA 48/76

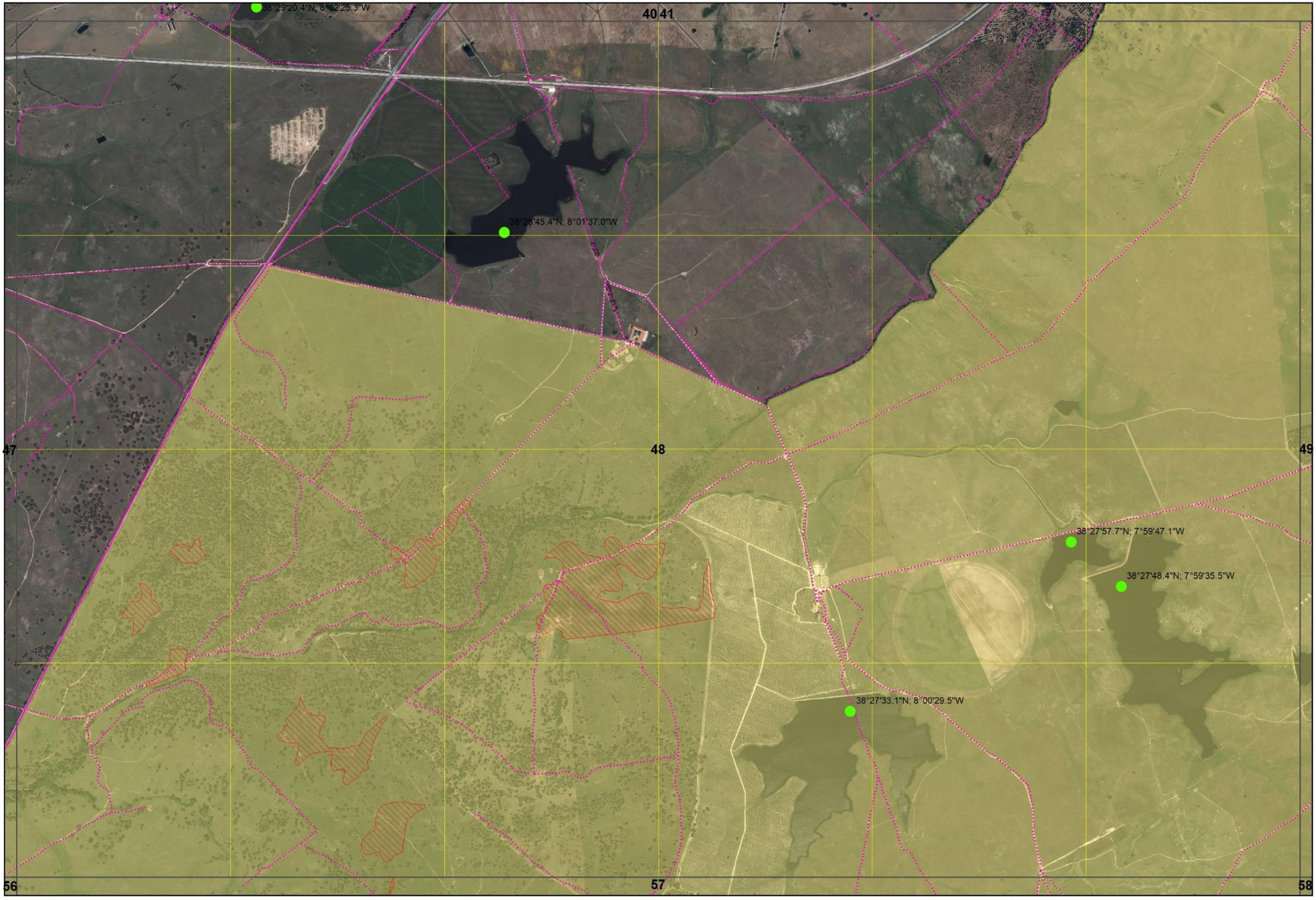

Xmin: 207000 | Ymin: 165000

CARTOGRAFIA DE APOIO À DECISÃO DO MUNICÍPIO DE ÉVORA (2021)

FOLHA 48/76

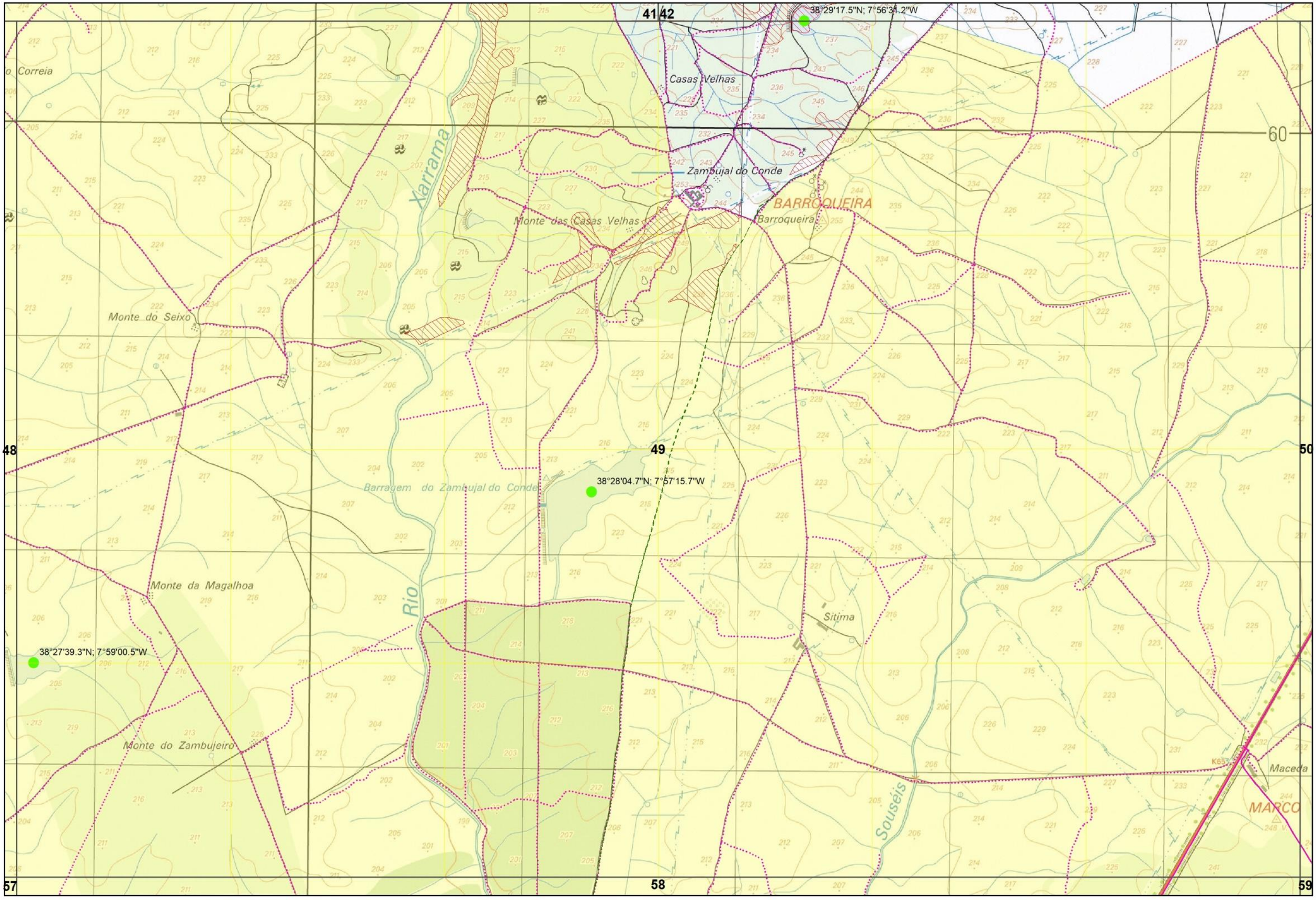

Xmin: 213000 | Ymin: 165000

CARTOGRAFIA DE APOIO À DECISÃO DO MUNICÍPIO DE ÉVORA (2021)

FOLHA 49/76

41 42

38°28'17.5"N; 7°56'31.2"W

48 49 50

38°28'04.7"N; 7°57'15.7"W

38°27'39.3"N; 7°59'00.5"W

57 58 59

Xmin: 213000 | Ymin: 165000

CARTOGRAFIA DE APOIO À DECISÃO DO MUNICÍPIO DE ÉVORA (2021)

FOLHA 49/76

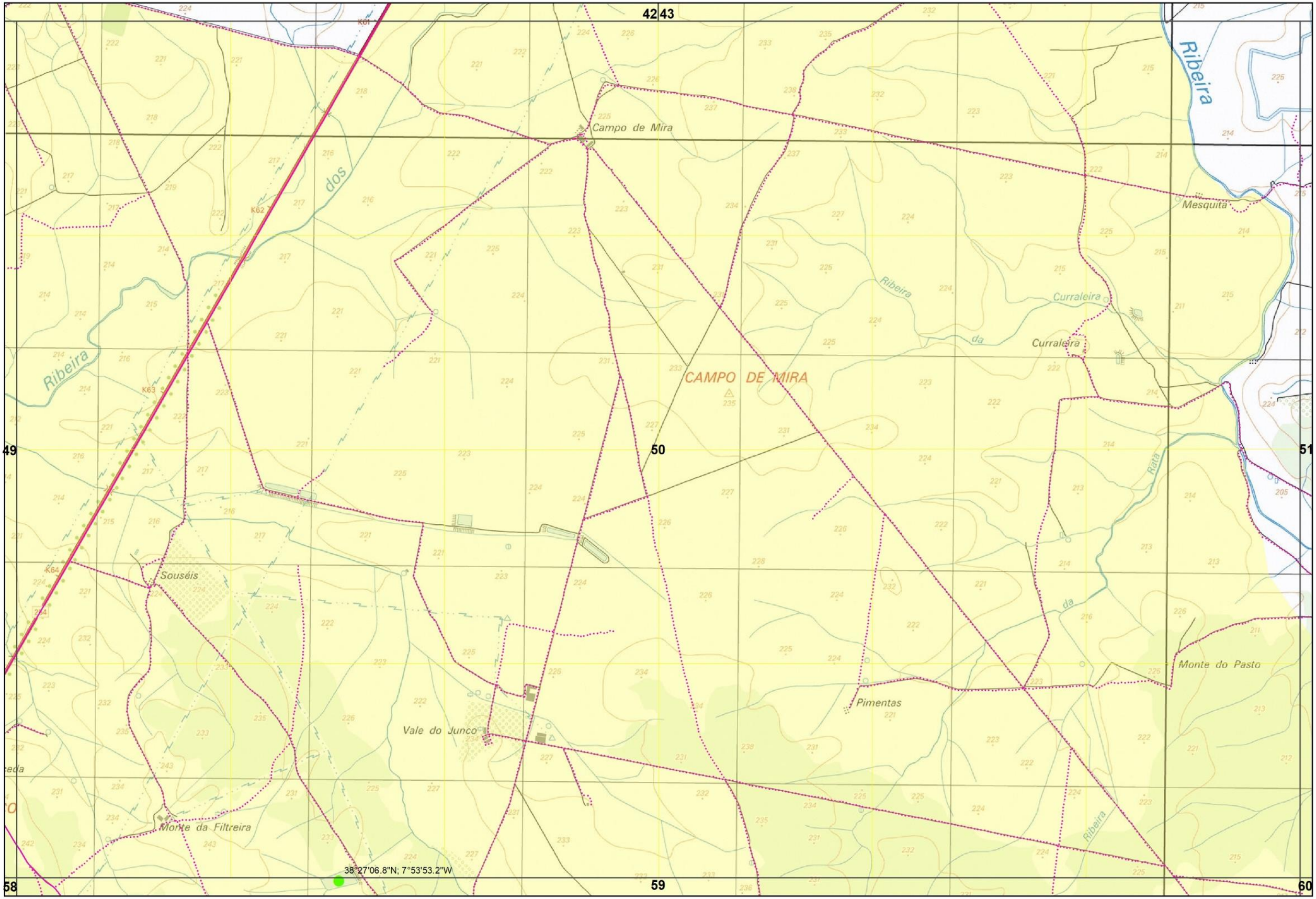

Xmin: 219000 | Ymin: 165000

CARTOGRAFIA DE APOIO À DECISÃO DO MUNICÍPIO DE ÉVORA (2021)

FOLHA 50/76

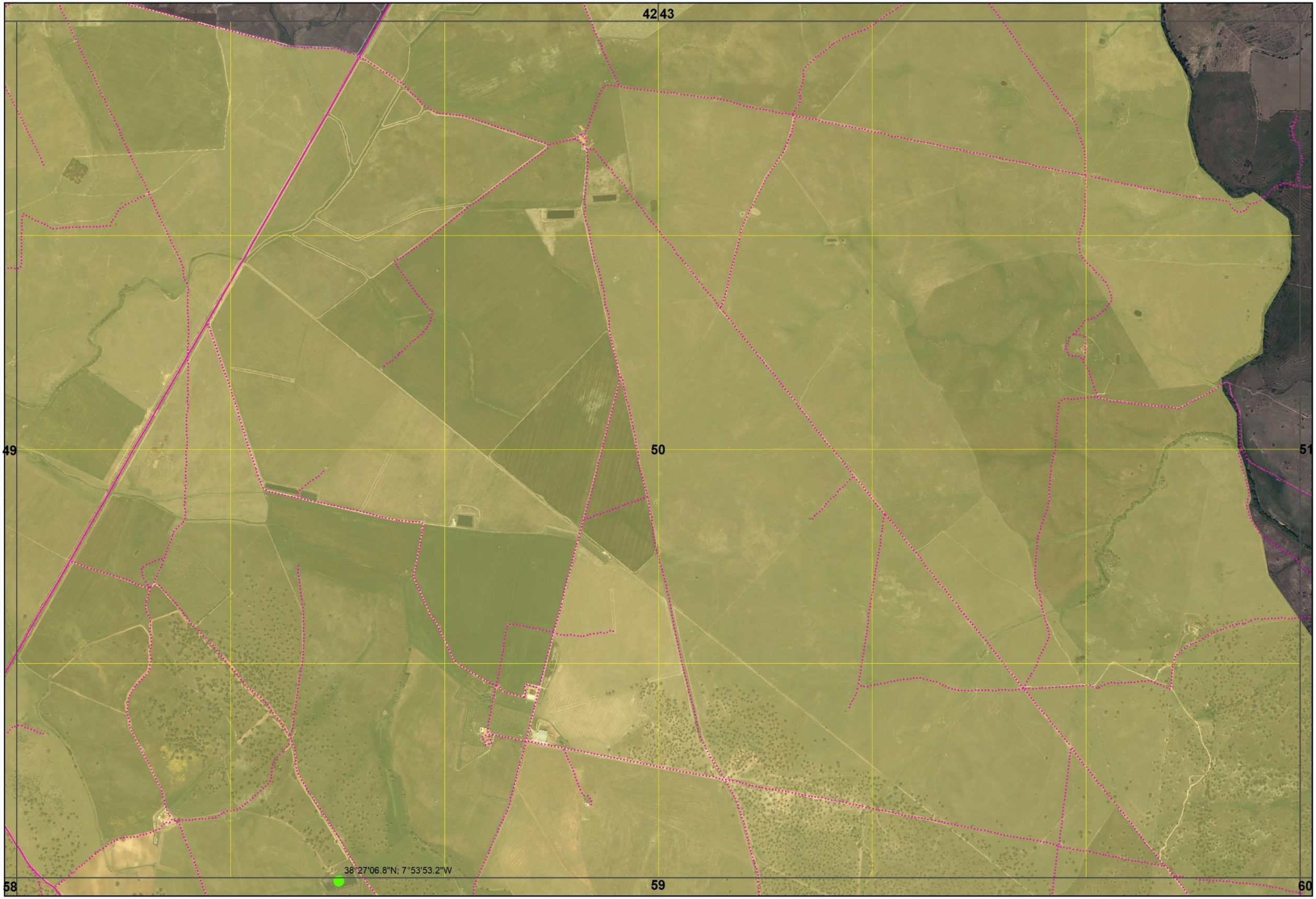
42
43
49
50
51
58
59
60
38°27'06.8"N; 7°53'53.2"W

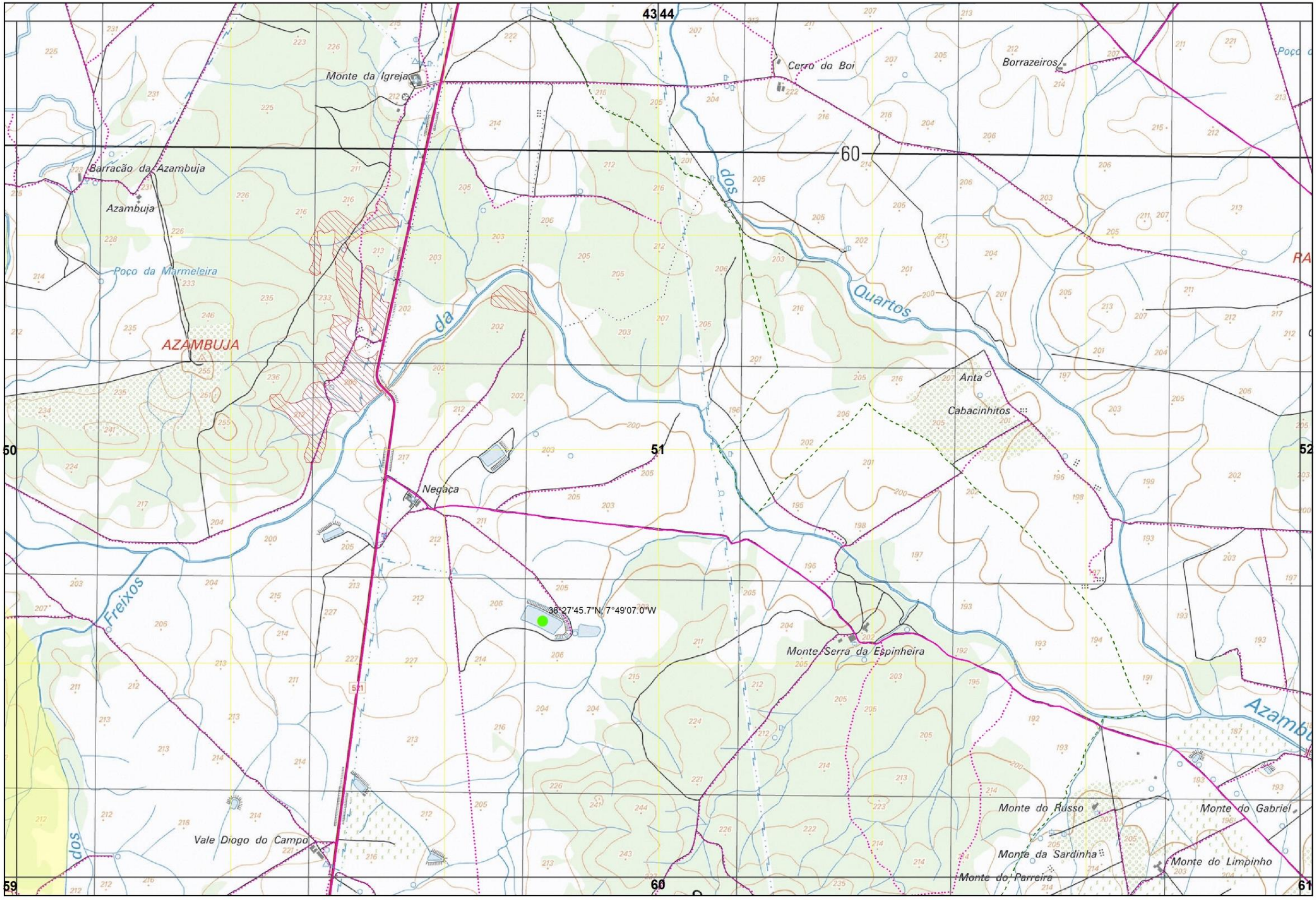

Xmin: 225000 | Ymin: 165000

CARTOGRAFIA DE APOIO À DECISÃO DO MUNICÍPIO DE ÉVORA (2021)

FOLHA 51/76

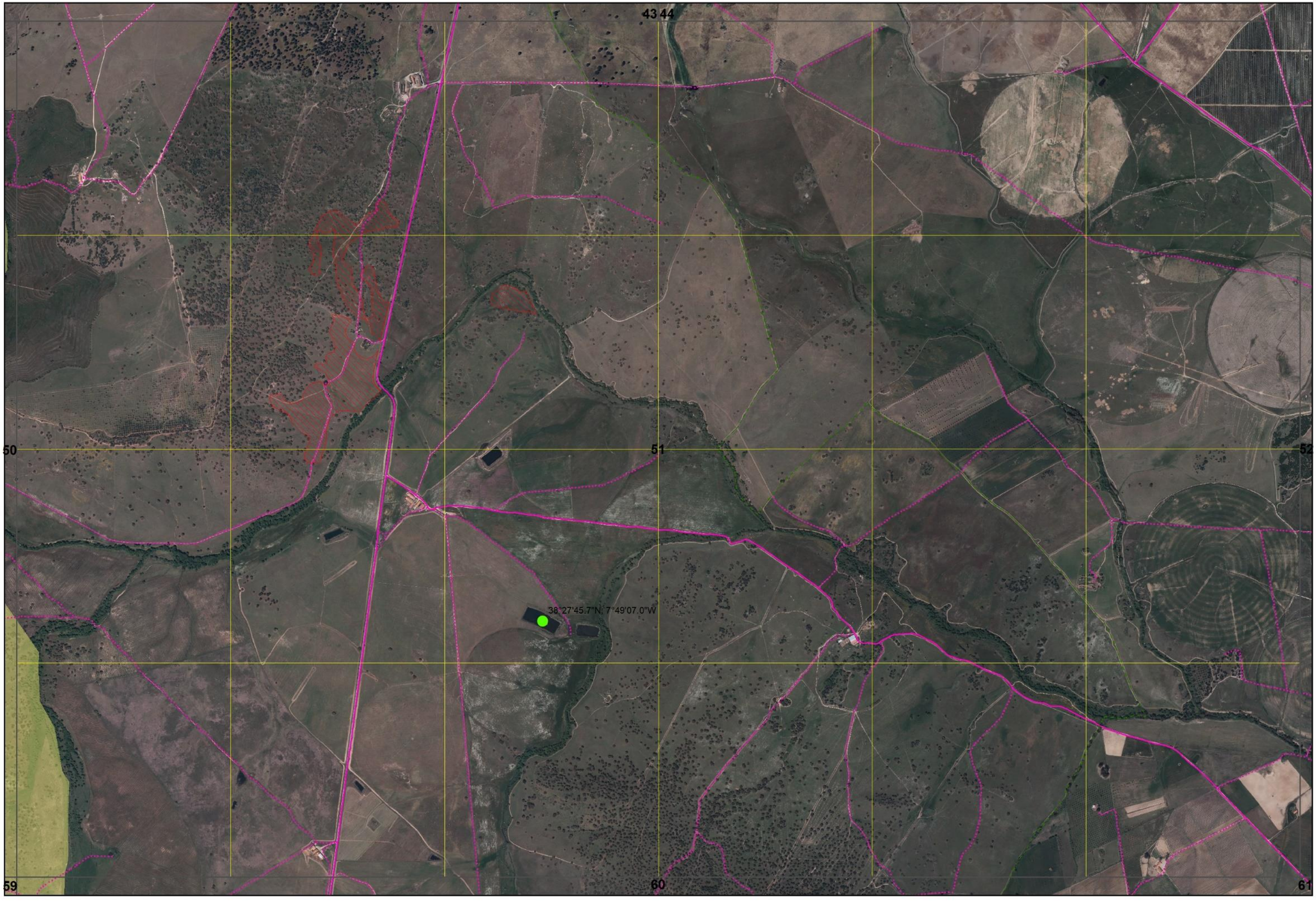

Xmin: 225000 | Ymin: 165000

CARTOGRAFIA DE APOIO À DECISÃO DO MUNICÍPIO DE ÉVORA (2021)

FOLHA 51/76

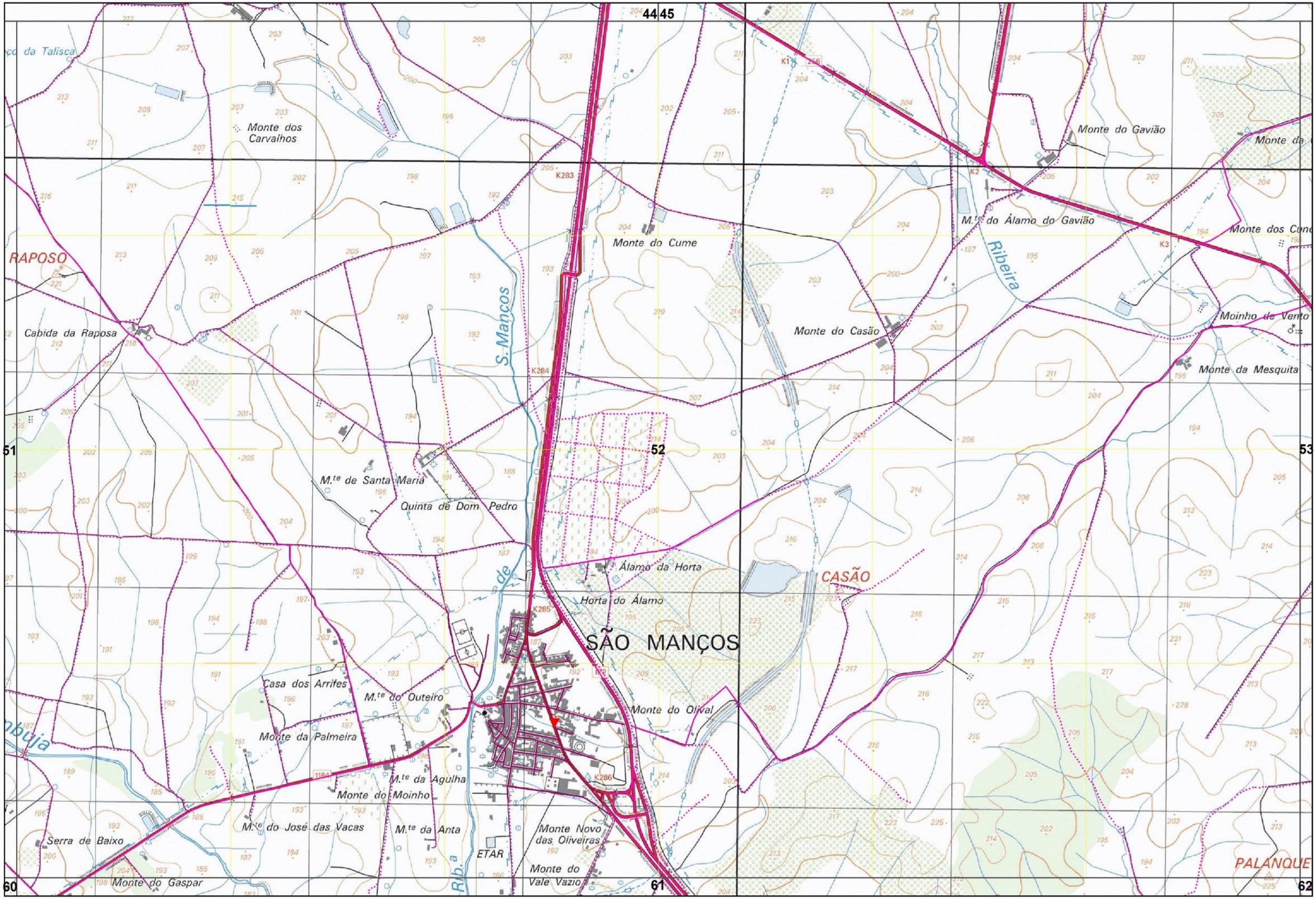

Xmin: 231000 | Ymin: 165000

CARTOGRAFIA DE APOIO À DECISÃO DO MUNICÍPIO DE ÉVORA (2021)

FOLHA 52/76

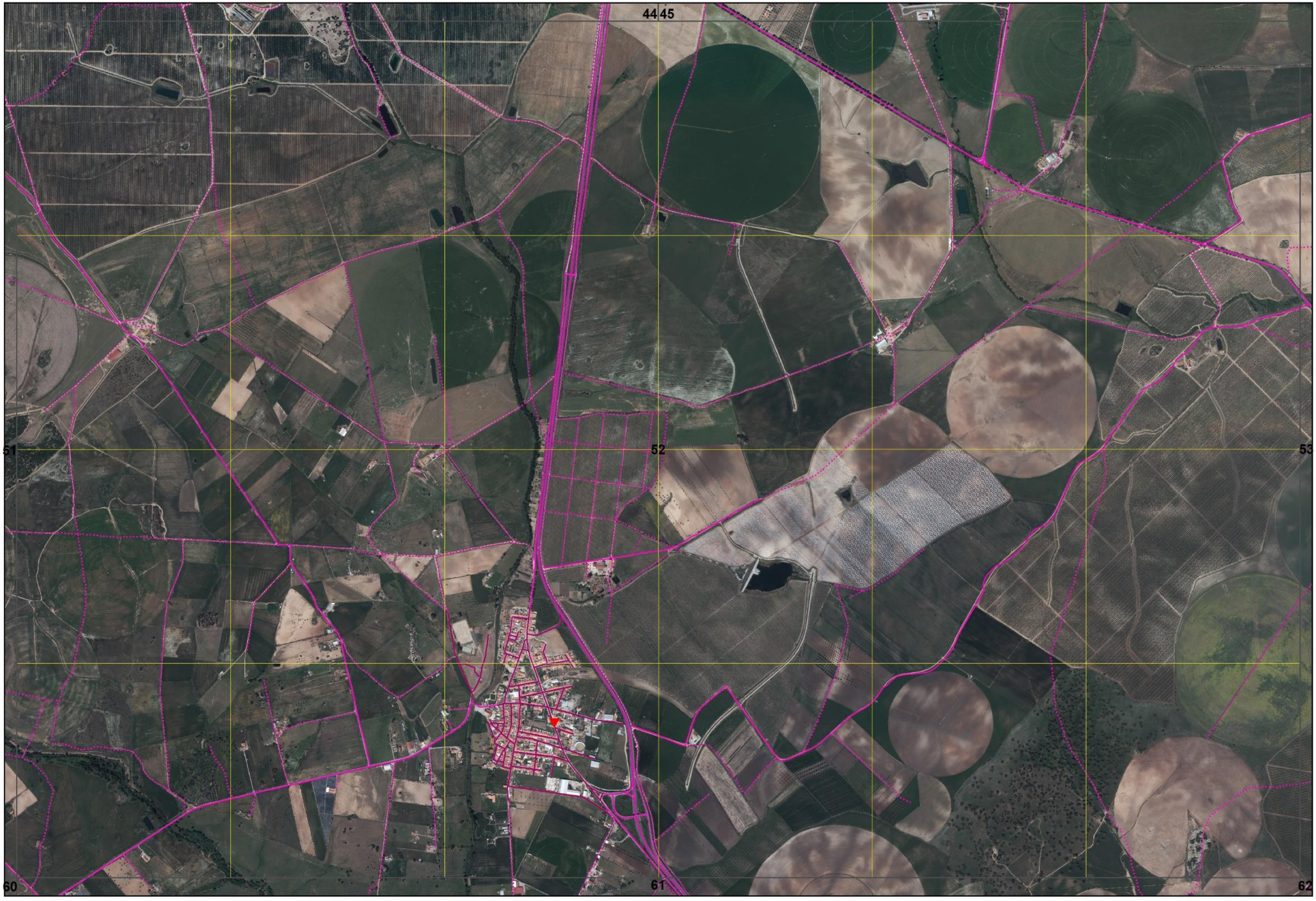

Xmin: 231000 | Ymin: 165000

CARTOGRAFIA DE APOIO À DECISÃO DO MUNICÍPIO DE ÉVORA (2021)

FOLHA 52/76

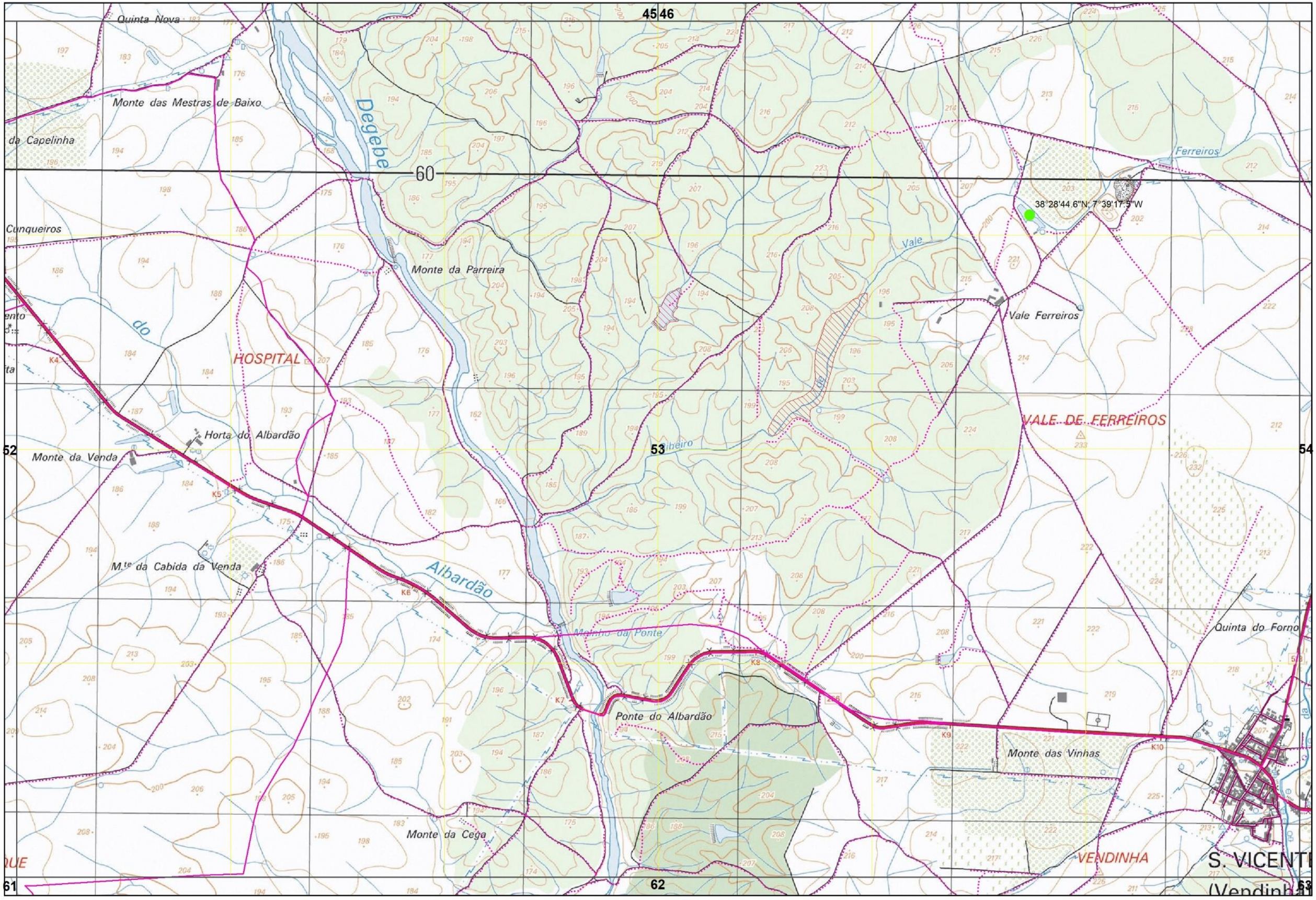

Xmin:237000 | Ymin: 165000

CARTOGRAFIA DE APOIO À DECISÃO DO MUNICÍPIO DE ÉVORA (2021)

FOLHA 53/76

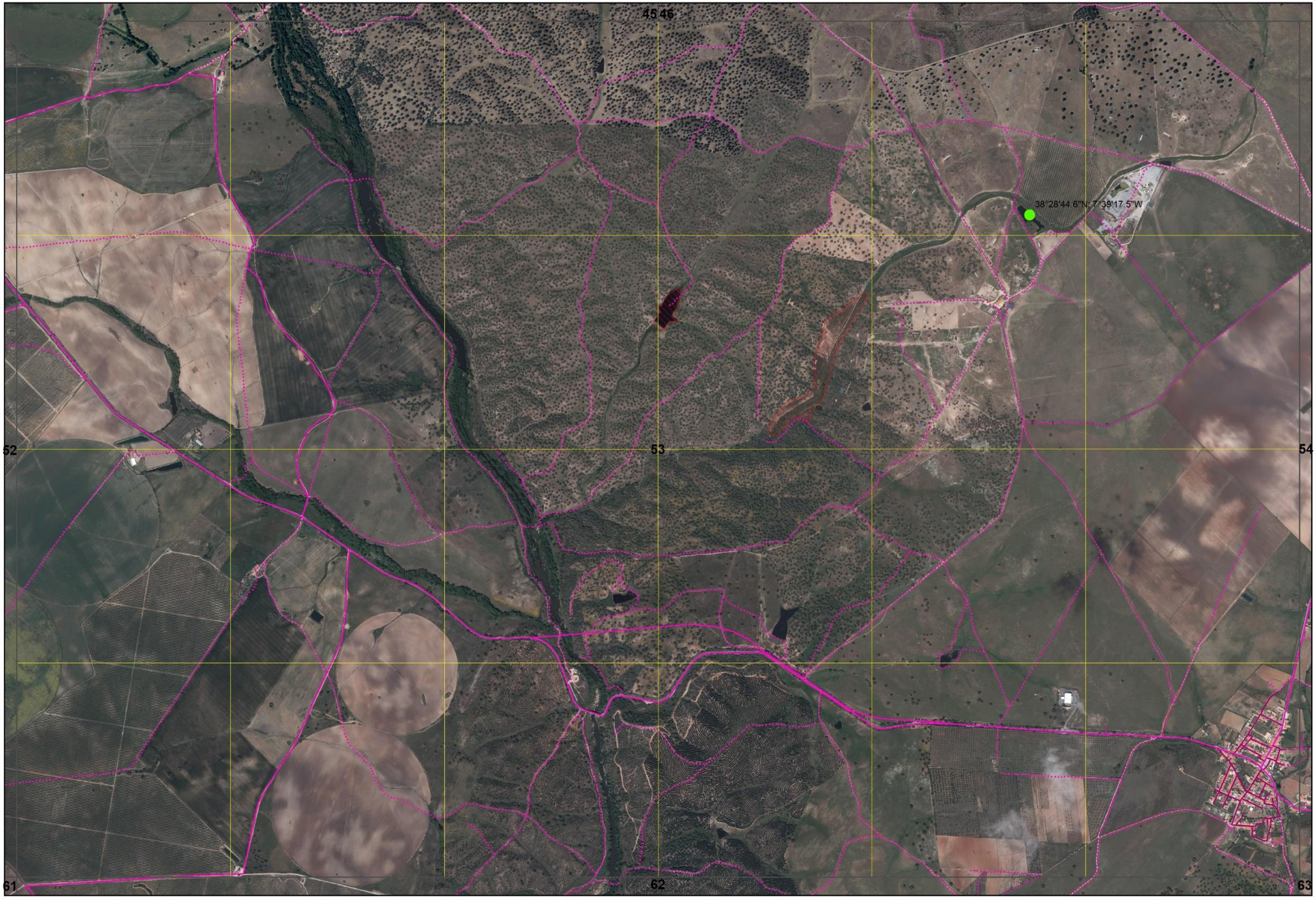

Xmin:237000 | Ymin: 165000

CARTOGRAFIA DE APOIO À DECISÃO DO MUNICÍPIO DE ÉVORA (2021)

FOLHA 53/76

Xmin: 243000 | Ymin: 165000

CARTOGRAFIA DE APOIO À DECISÃO DO MUNICÍPIO DE ÉVORA (2021)

FOLHA 54/76

Xmin: 243000 | Ymin: 165000

CARTOGRAFIA DE APOIO À DECISÃO DO MUNICÍPIO DE ÉVORA (2021)

FOLHA 54/76

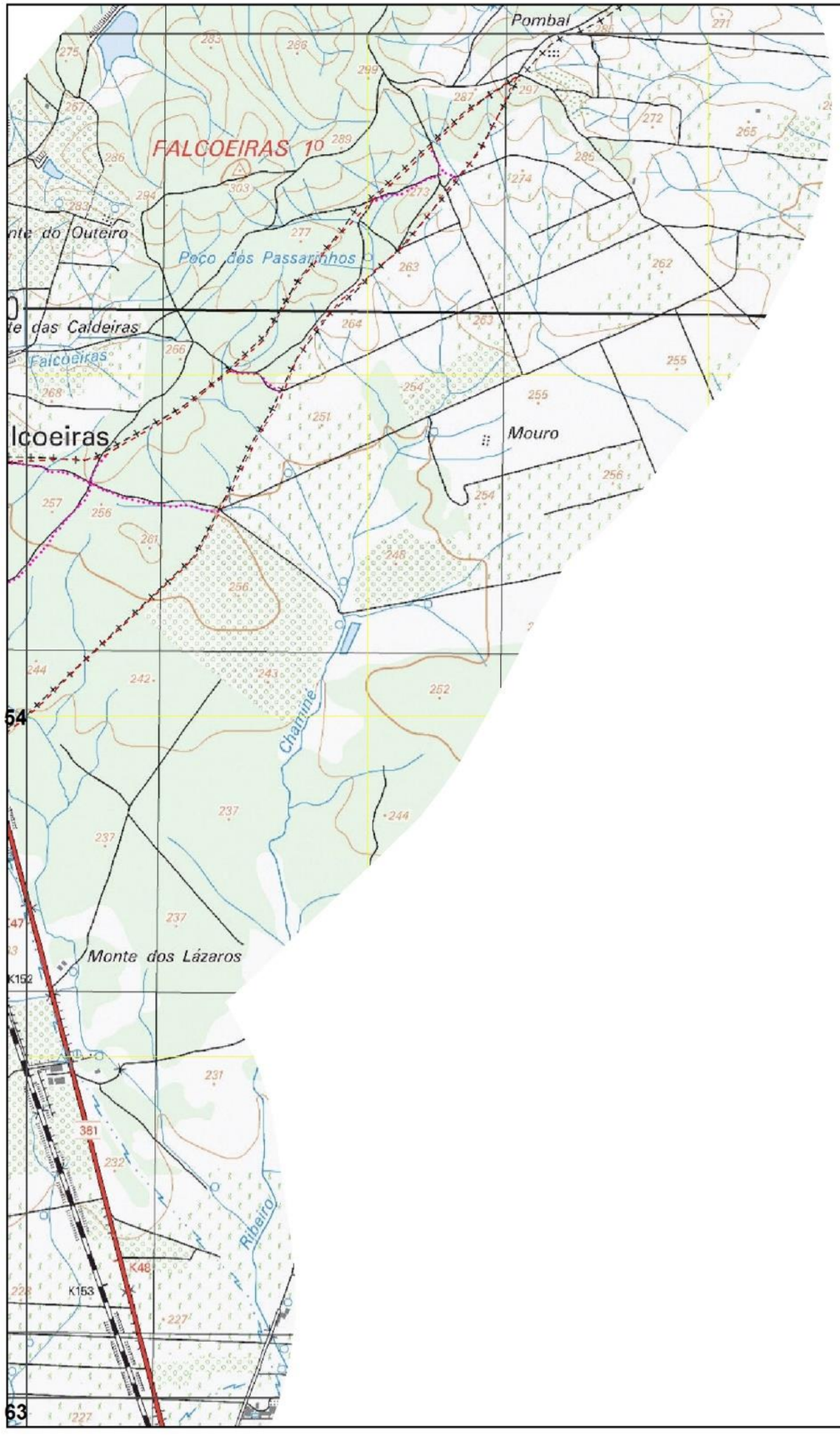

Xmin: 249000 | Ymin: 165000

CARTOGRAFIA DE APOIO À DECISÃO DO MUNICÍPIO DE ÉVORA (2021)

FOLHA 55/76

54

55

63

Xmin: 249000 | Ymin: 165000

CARTOGRAFIA DE APOIO À DECISÃO DO MUNICÍPIO DE ÉVORA (2021)

FOLHA 55/76

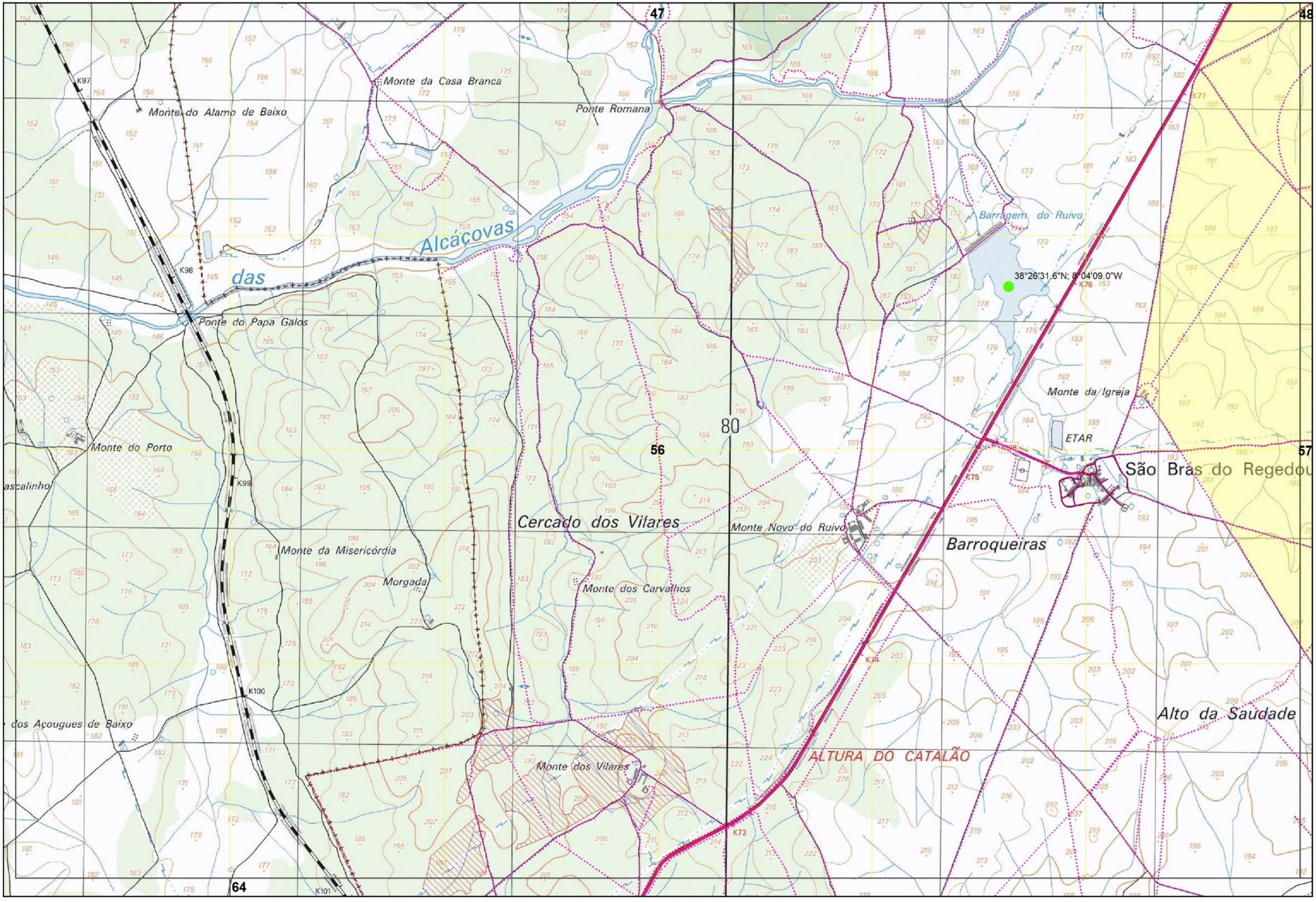

Xmin: 201000 | Ymin: 161000

CARTOGRAFIA DE APOIO À DECISÃO DO MUNICÍPIO DE ÉVORA (2021)

FOLHA 56/76

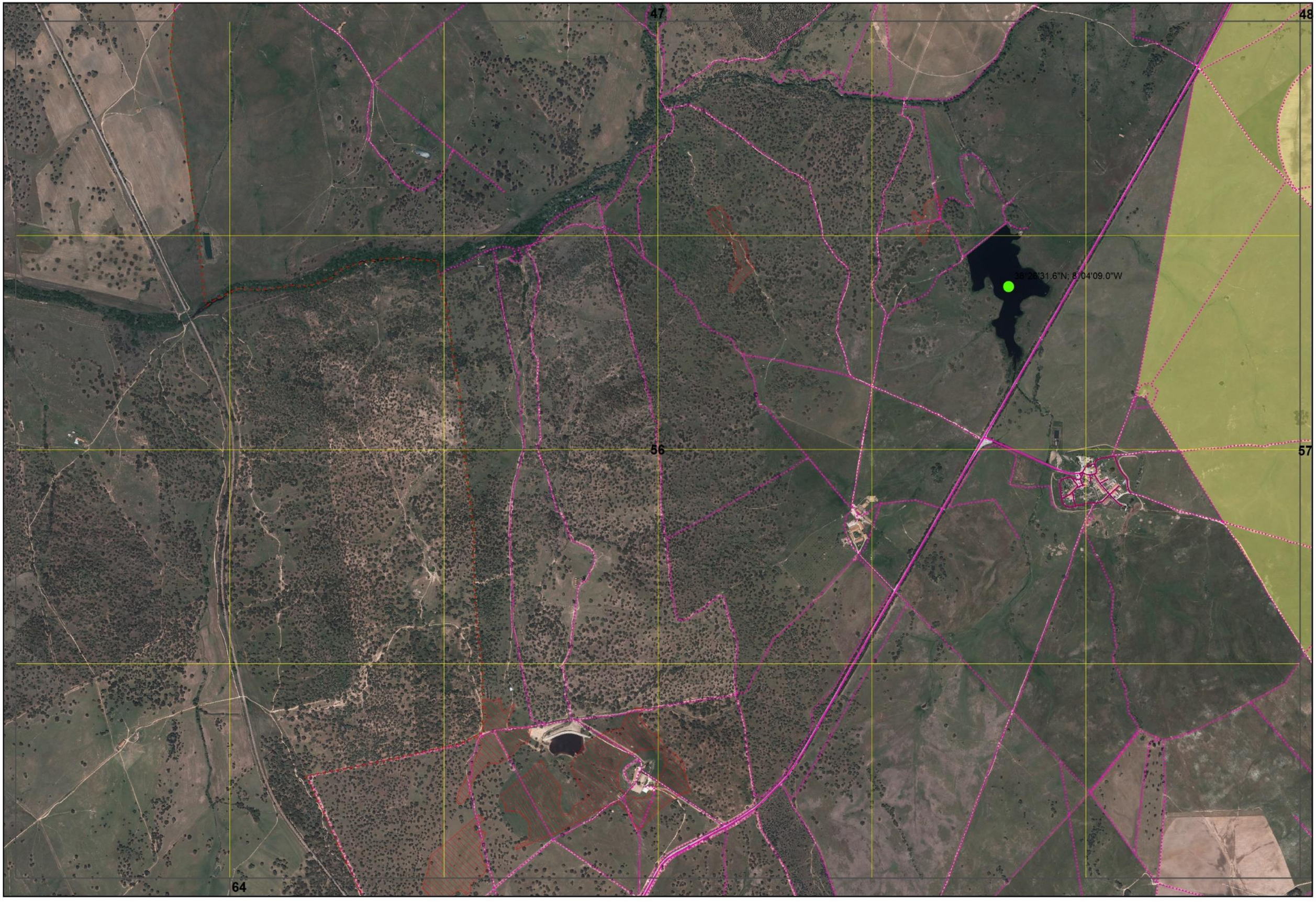

Xmin: 201000 | Ymin: 161000

CARTOGRAFIA DE APOIO À DECISÃO DO MUNICÍPIO DE ÉVORA (2021)

FOLHA 56/76

47 48 49

PARREIRA

Barragem da Bala

Monte Novo da Cachola

38°26'43.5"N; 8°02'32.2"W

BARROCO

Monte da Cachola

Monte da Bidueira

Monte da Bala

56 57 58

douro

Malhada da Bidueira

Monte do Marnel

64 65

Xmin: 207000 | Ymin: 161000

CARTOGRAFIA DE APOIO À DECISÃO DO MUNICÍPIO DE ÉVORA (2021)

FOLHA 57/76

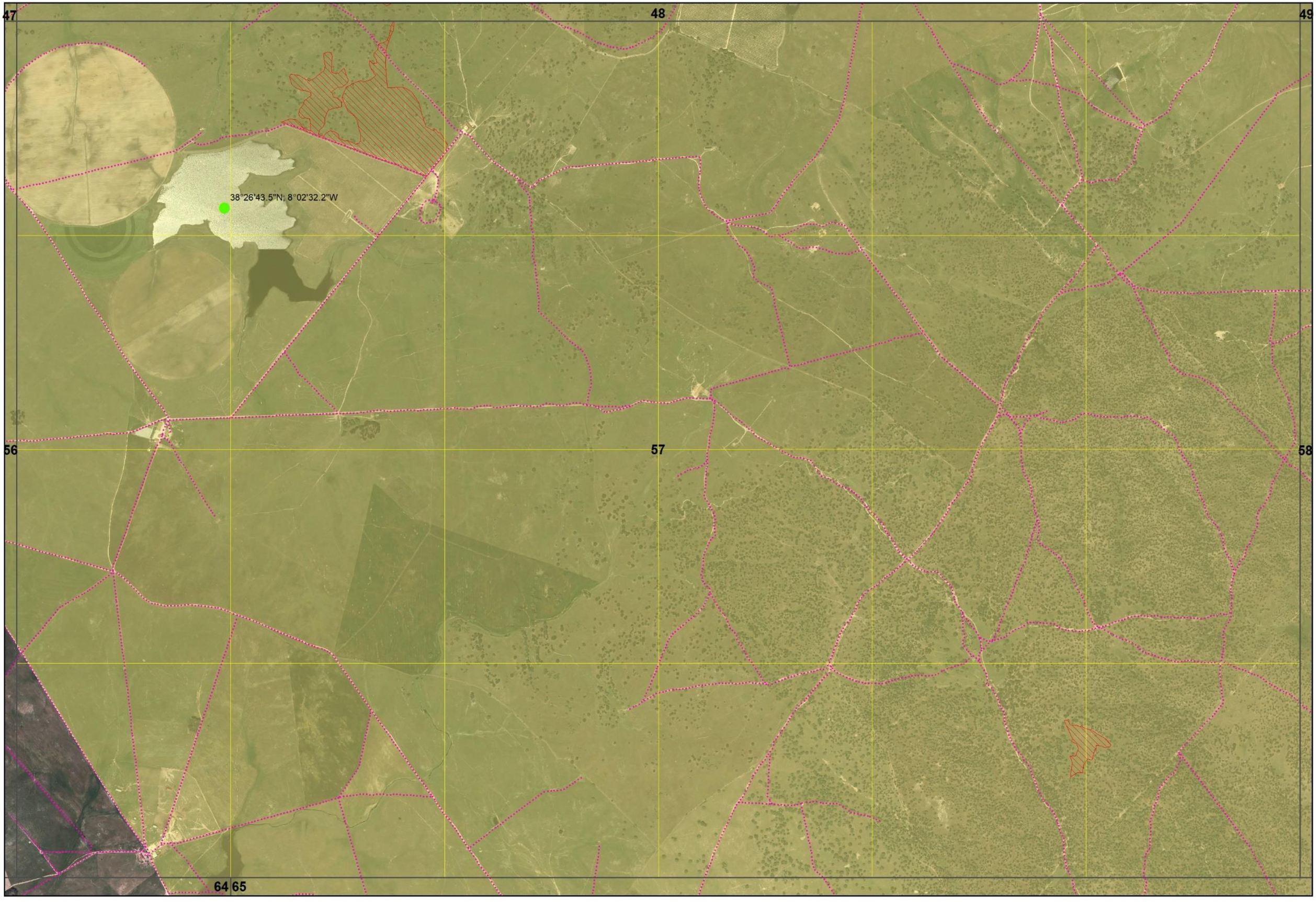

Xmin: 207000 | Ymin: 161000

CARTOGRAFIA DE APOIO À DECISÃO DO MUNICÍPIO DE ÉVORA (2021)

FOLHA 57/76

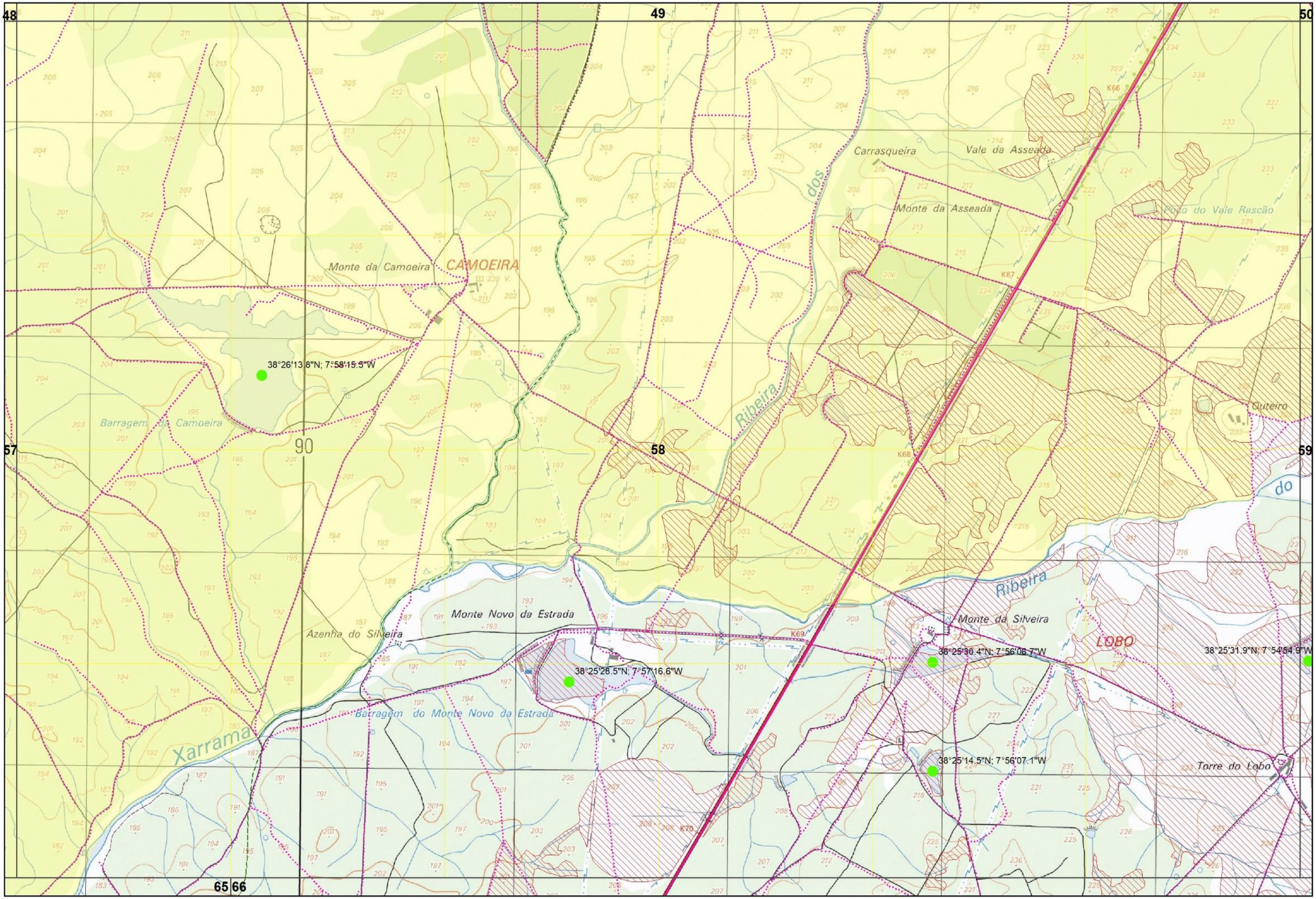

Xmin: 213000 | Ymin: 161000

CARTOGRAFIA DE APOIO À DECISÃO DO MUNICÍPIO DE ÉVORA (2021)

FOLHA 58/76

48 49 50

38°26'13.8"N; 7°58'15.5"W

57 58 59

38°25'28.5"N; 7°57'16.6"W

38°25'30.4"N; 7°56'06.7"W

38°25'31.9"N; 7°54'54.9"W

38°25'14.5"N; 7°56'07.1"W

65 66

Xmin: 213000 | Ymin: 161000

CARTOGRAFIA DE APOIO À DECISÃO DO MUNICÍPIO DE ÉVORA (2021)

FOLHA 58/76

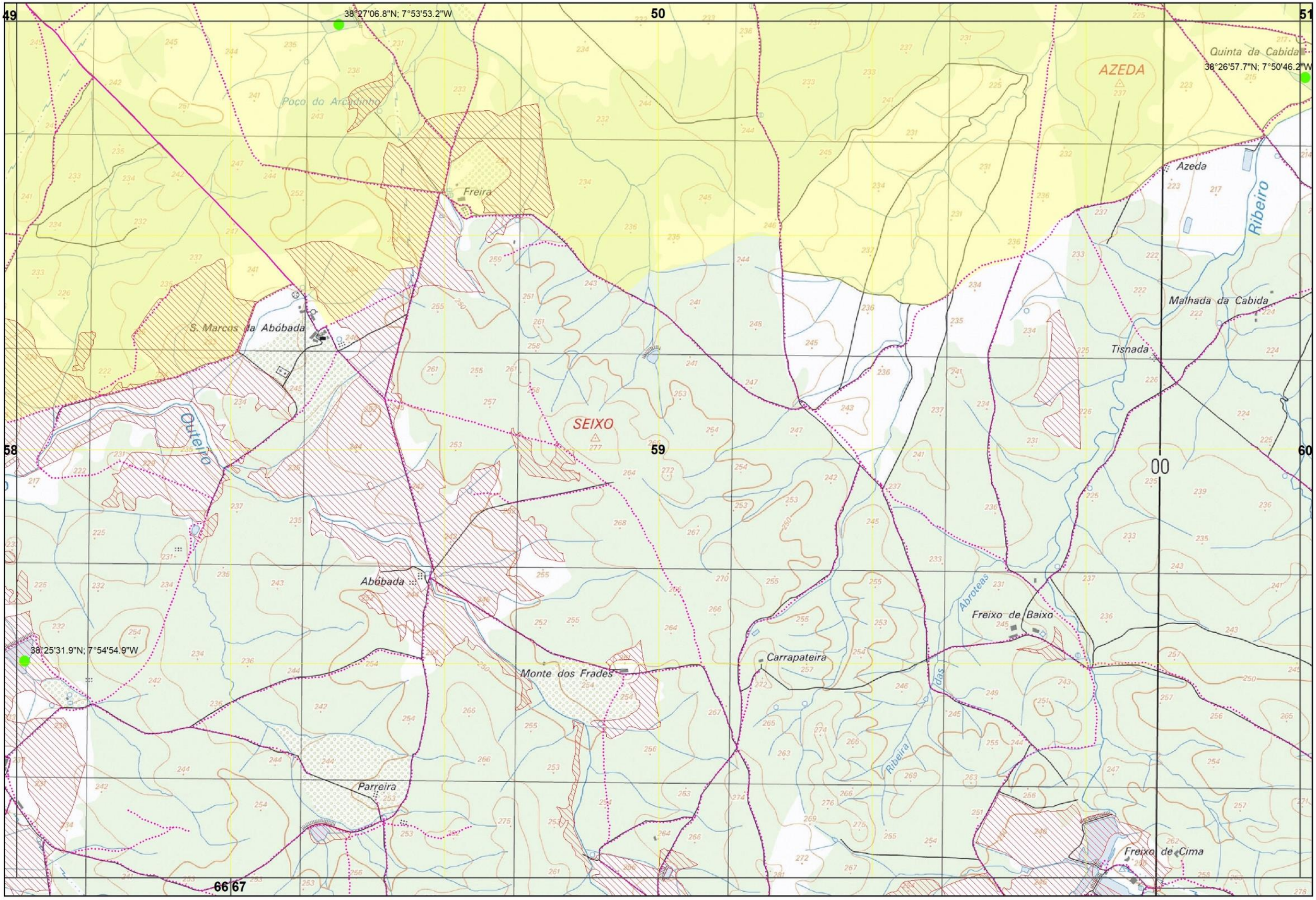

Xmin: 219000 | Ymin: 161000

CARTOGRAFIA DE APOIO À DECISÃO DO MUNICÍPIO DE ÉVORA (2021)

FOLHA 59/76

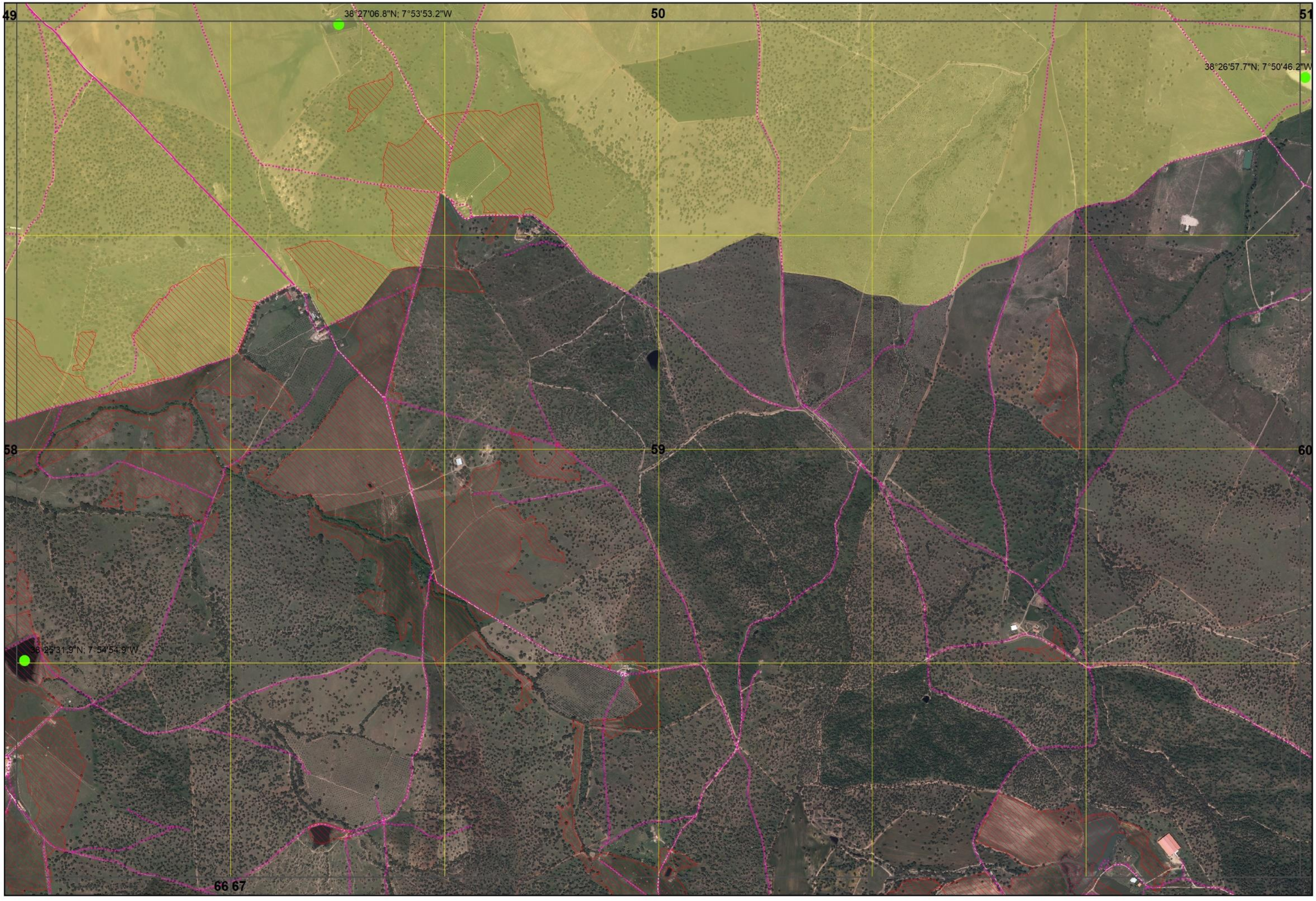

Xmin: 219000 | Ymin: 161000

CARTOGRAFIA DE APOIO À DECISÃO DO MUNICÍPIO DE ÉVORA (2021)

FOLHA 59/76

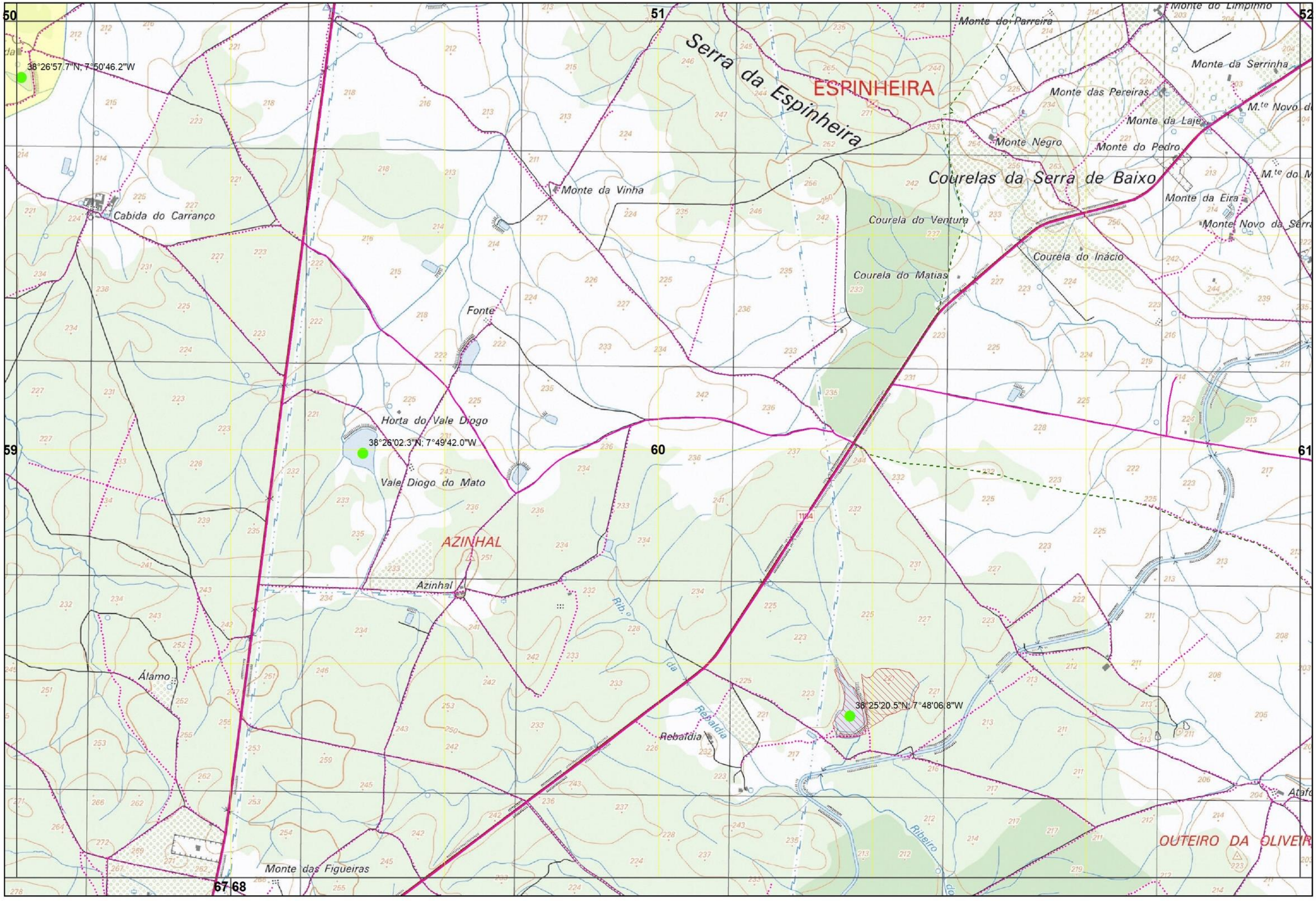
50
51
52
59
60
61
67
68
38°26'57.7"N; 7°50'46.2"W
38°26'02.3"N; 7°49'42.0"W
38°25'20.5"N; 7°48'06.8"W
Serra da Espinheira
ESPINHEIRA
Monte do Parreira
Monte do Limpinho
Monte da Serrinha
Monte das Pereiras
M.te Novo d
Monte da Laje
Monte Negro
Monte do Pedro
Courelas da Serra de Baixo
M.te do M
Monte da Eira
Monte Novo da Serra
Courela do Ventura
Courela do Inácio
Courela do Matias
Monte da Vinha
Cabida do Carranço
Fonte
Horta do Vale Diogo
Vale Diogo do Mato
AZINHAL
Azinhal
Álamo
Rebaldia
Ribeiro da Rebaldia
Monte das Figueiras
OUTEIRO DA OLIVEIR
Ataíd

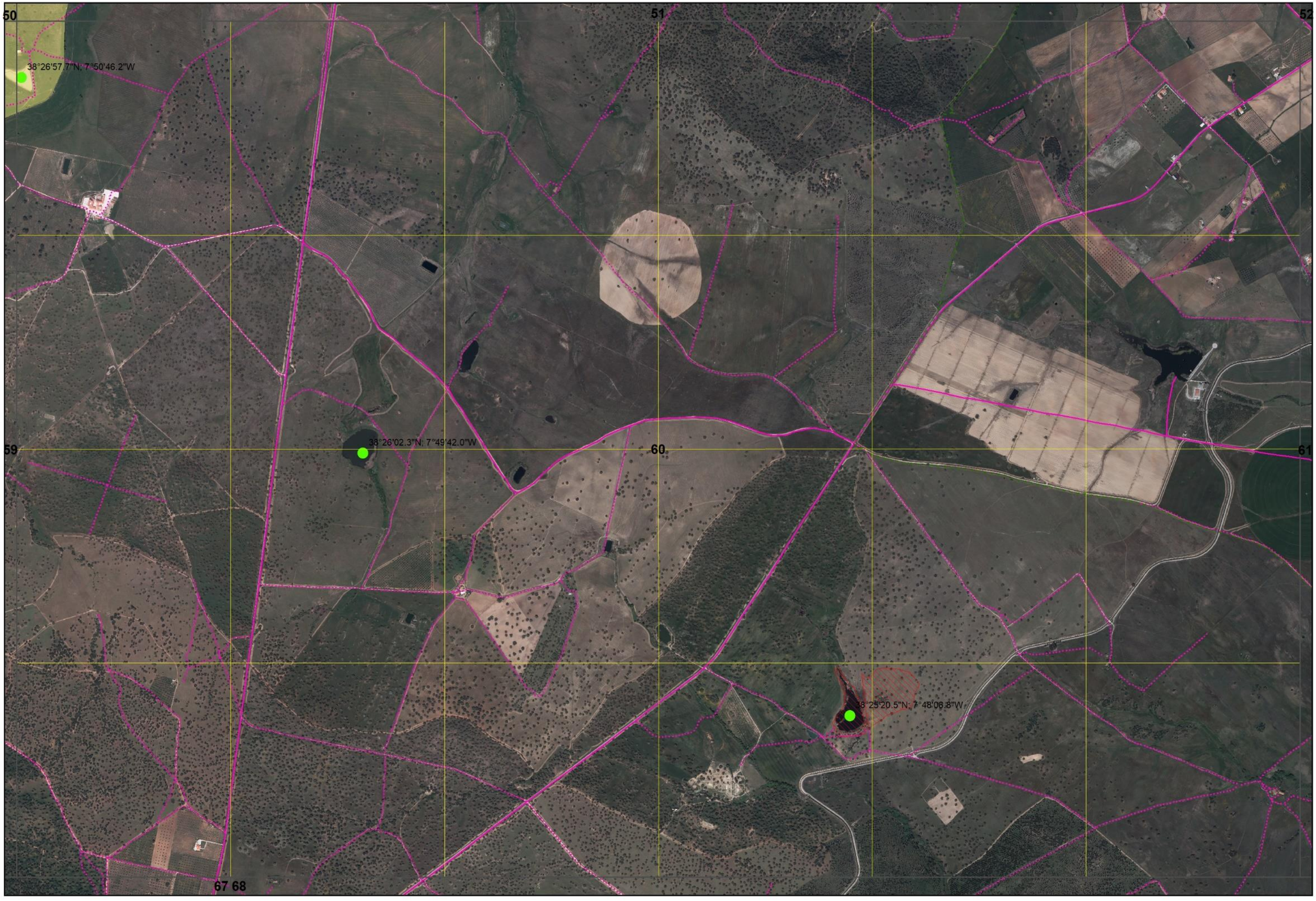

Xmin: 225000 | Ymin: 161000

CARTOGRAFIA DE APOIO À DECISÃO DO MUNICÍPIO DE ÉVORA (2021)

FOLHA 60/76

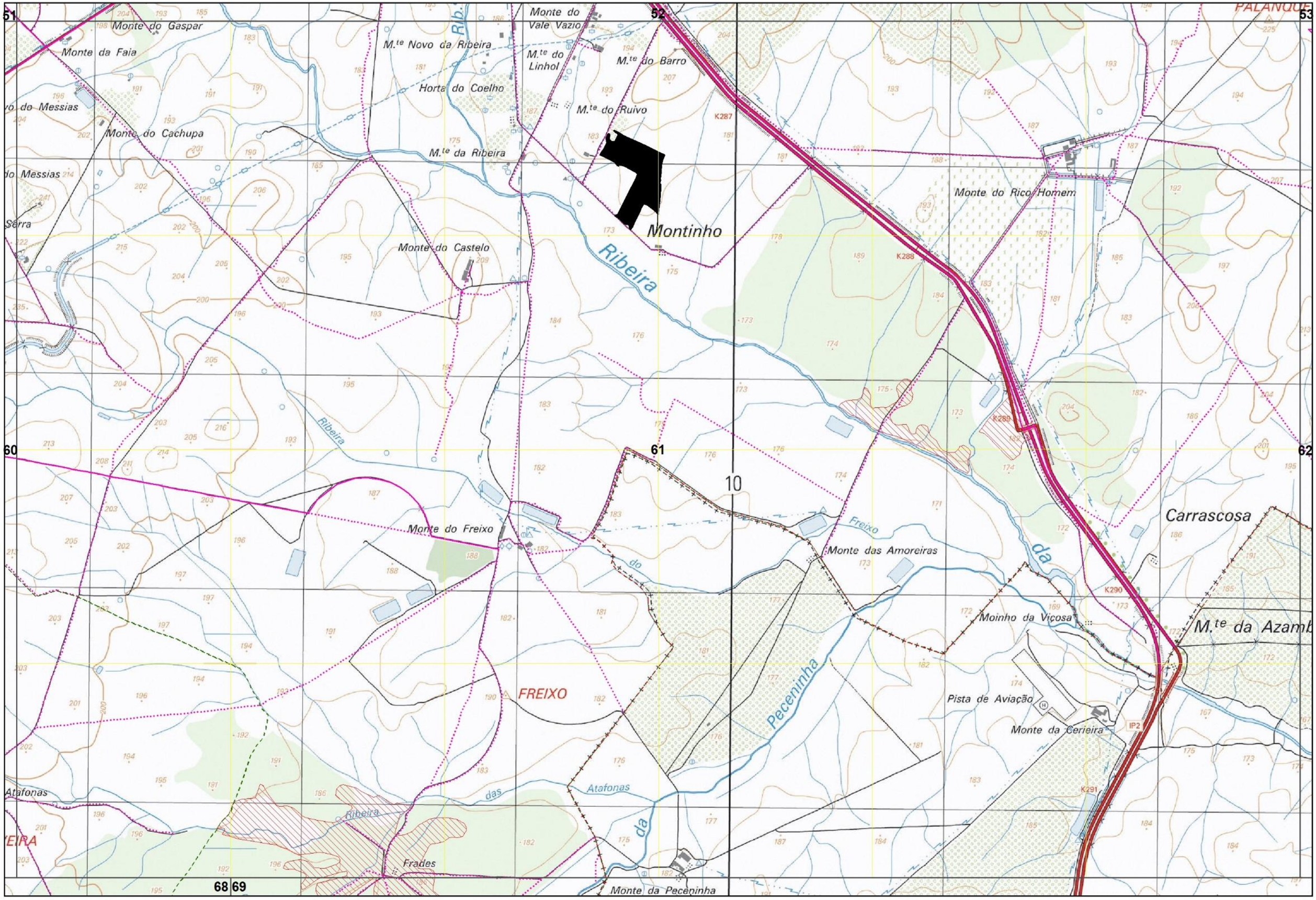

Xmin: 231000 | Ymin: 161000

CARTOGRAFIA DE APOIO À DECISÃO DO MUNICÍPIO DE ÉVORA (2021)

FOLHA 61/76

Xmin: 231000 | Ymin: 161000

CARTOGRAFIA DE APOIO À DECISÃO DO MUNICÍPIO DE ÉVORA (2021)

FOLHA 61/76

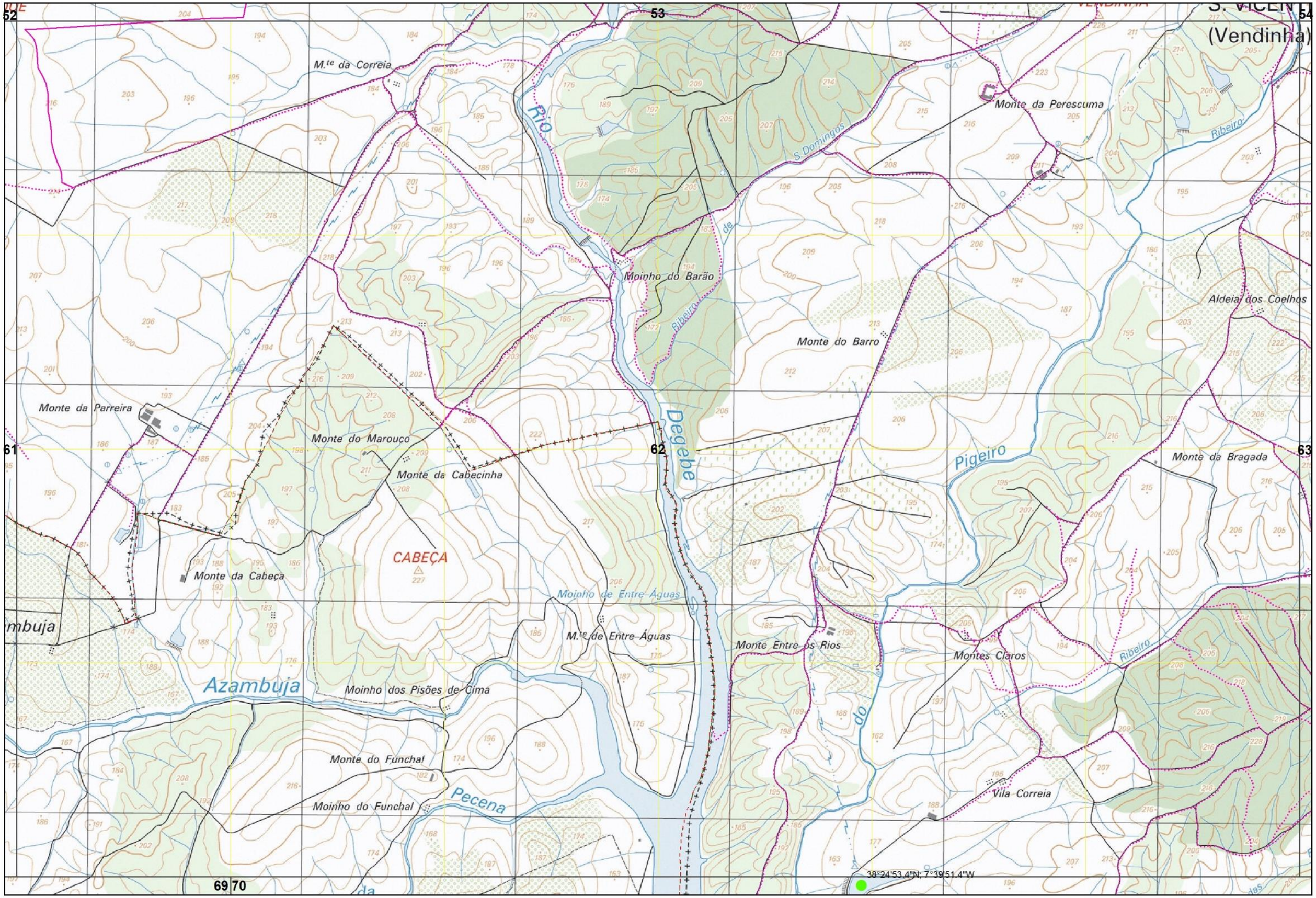

Xmin: 237000 | Ymin: 161000

CARTOGRAFIA DE APOIO À DECISÃO DO MUNICÍPIO DE ÉVORA (2021)

FOLHA 62/76

52 53 54

61 62 63

69 70

38°24'53.4"N; 7°39'51.4"W

Xmin: 237000 | Ymin: 161000

CARTOGRAFIA DE APOIO À DECISÃO DO MUNICÍPIO DE ÉVORA (2021)

FOLHA 62/76

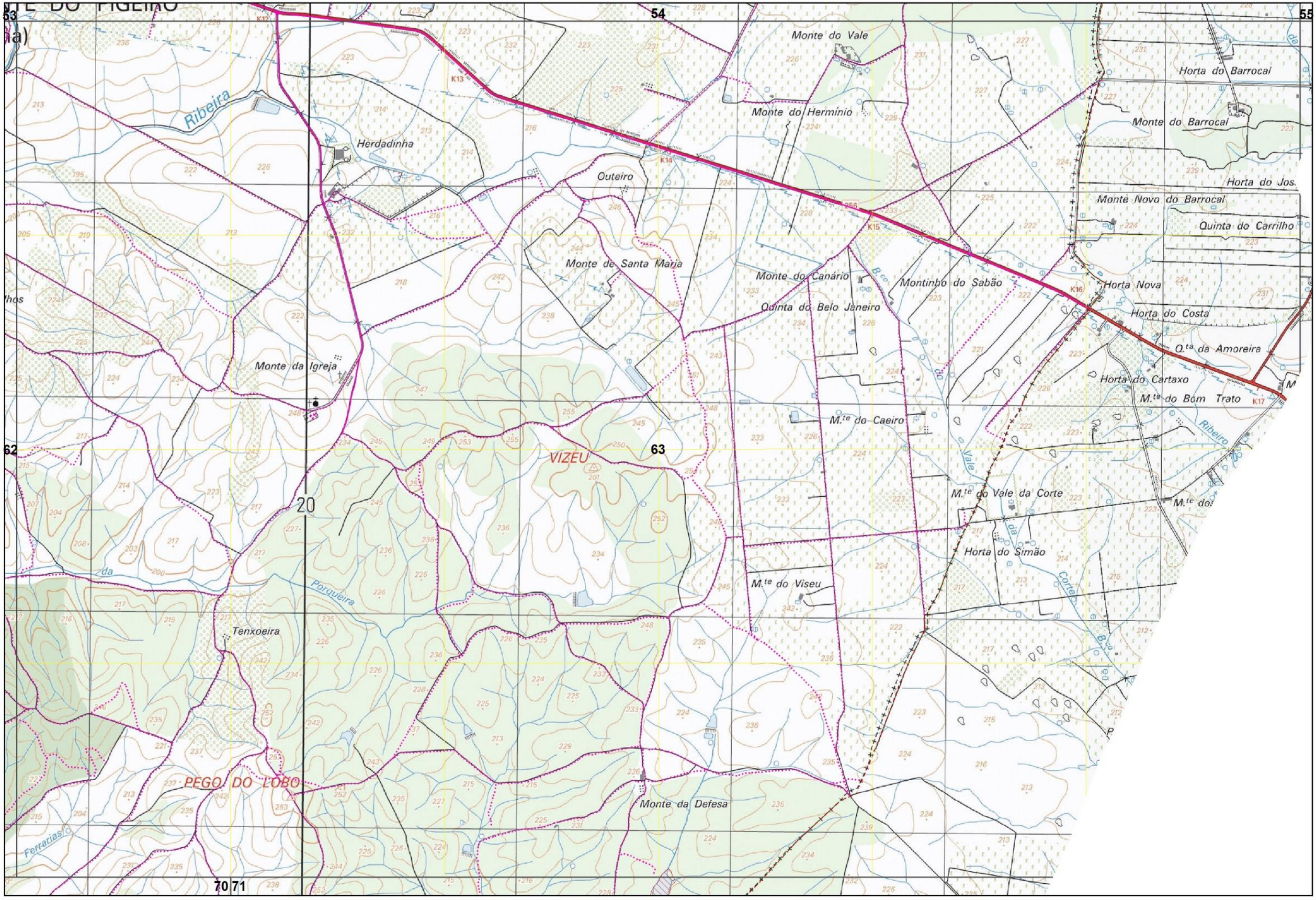

Xmin: 243000 | Ymin: 161000

CARTOGRAFIA DE APOIO À DECISÃO DO MUNICÍPIO DE ÉVORA (2021)

FOLHA 63/76

53 54 55

62 63

70 71

Xmin: 243000 | Ymin: 161000

CARTOGRAFIA DE APOIO À DECISÃO DO MUNICÍPIO DE ÉVORA (2021)

FOLHA 63/76

56 57

K101

K72

Monte das Oliveiras

K102

Alcáçovas

Estação de Caminho de Ferro de Alcáçovas

K6

K5

38°24'17.1"N; 8°04'35.2"W

Monte das Almargias

38°24'04.6"N; 8°04'39.4"W

K103

Ribeira

Regedor

64

65

Monte de S.to Isidro

las Pereiras

Monte das Almargias de Cima

Monte do Roncão

K104

257

Almargias da Estrada

K8

das

K105

do

ALMARGIA

Almargias

K106

72

56 57

38°24'17.1"N; 8°04'35.2"W

38°24'04.6"N; 8°04'39.4"W

64

65

72

Xmin: 202000 | Ymin: 157000

CARTOGRAFIA DE APOIO À DECISÃO DO MUNICÍPIO DE ÉVORA (2021)

FOLHA 64/76

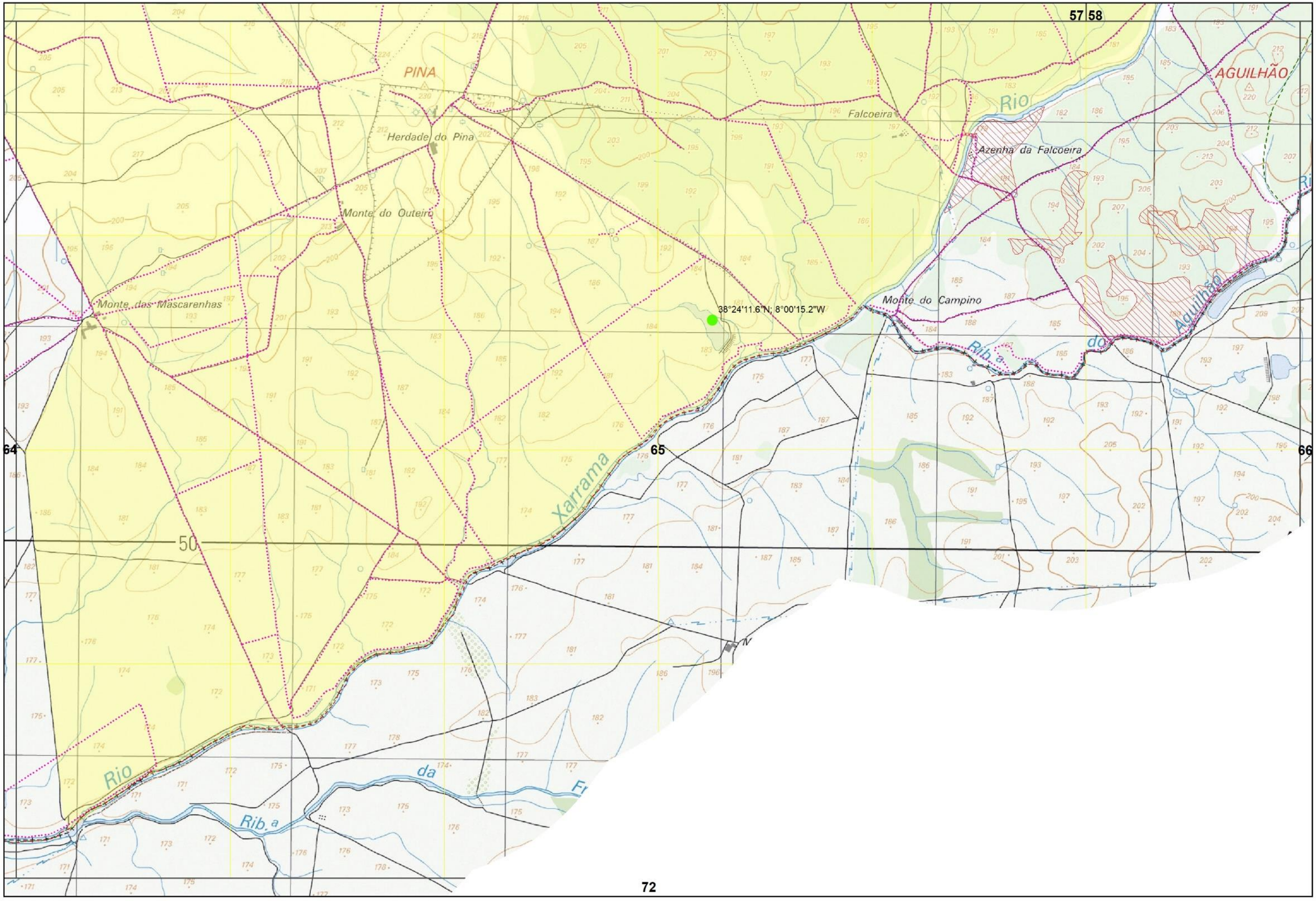

Xmin: 208000 | Ymin: 157000

CARTOGRAFIA DE APOIO À DECISÃO DO MUNICÍPIO DE ÉVORA (2021)

FOLHA 65/76

57 58

38°24'11.6"N; 8°00'15.2"W

64 65 66

72

Xmin: 208000 | Ymin: 157000

CARTOGRAFIA DE APOIO À DECISÃO DO MUNICÍPIO DE ÉVORA (2021)

FOLHA 65/76

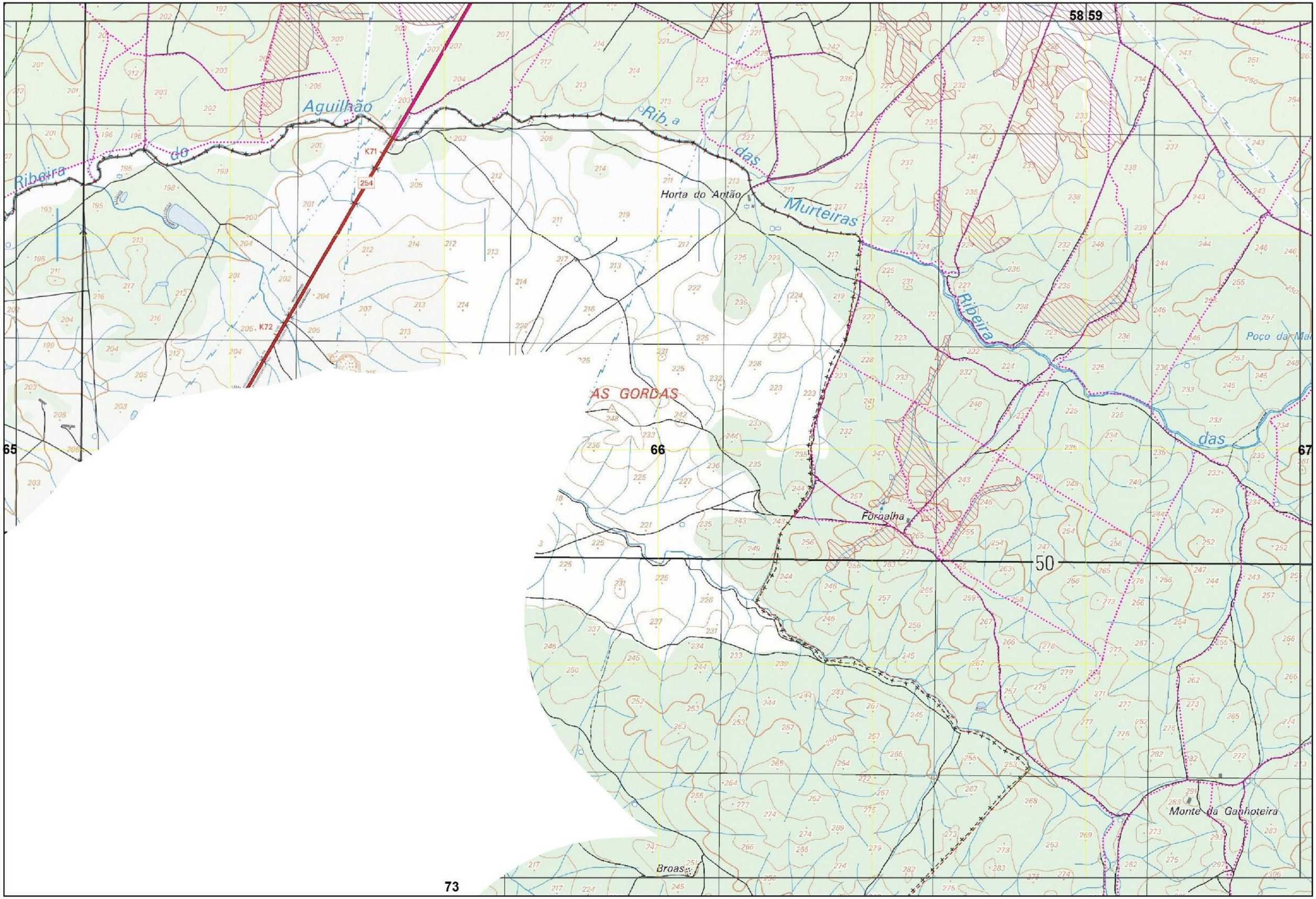

Xmin: 214000 | Ymin: 157000

CARTOGRAFIA DE APOIO À DECISÃO DO MUNICÍPIO DE ÉVORA (2021)

FOLHA 66/76

Xmin: 214000 | Ymin: 157000

CARTOGRAFIA DE APOIO À DECISÃO DO MUNICÍPIO DE ÉVORA (2021)

FOLHA 66/76

59 60

TORRE DE COELHEIROS

FORNO DA TRAVE

Outeiro do Salto

Casqueiro

CASQUEIRO

Lázara

Castanhos

Mariana

Fornalha

Vale da Ferrenh

Fonte da Ferrenha

Feijoas do Ramos

Murteiras

Murteira de Cima

Falmana

Vale do Carapeteiro

Vale da Amadureira

66

67

68

Murteira de Baixo

Trave

Malhadas

Hortinha

Poço da Estalagem

Feijoas de Cima

Madureira

73 74

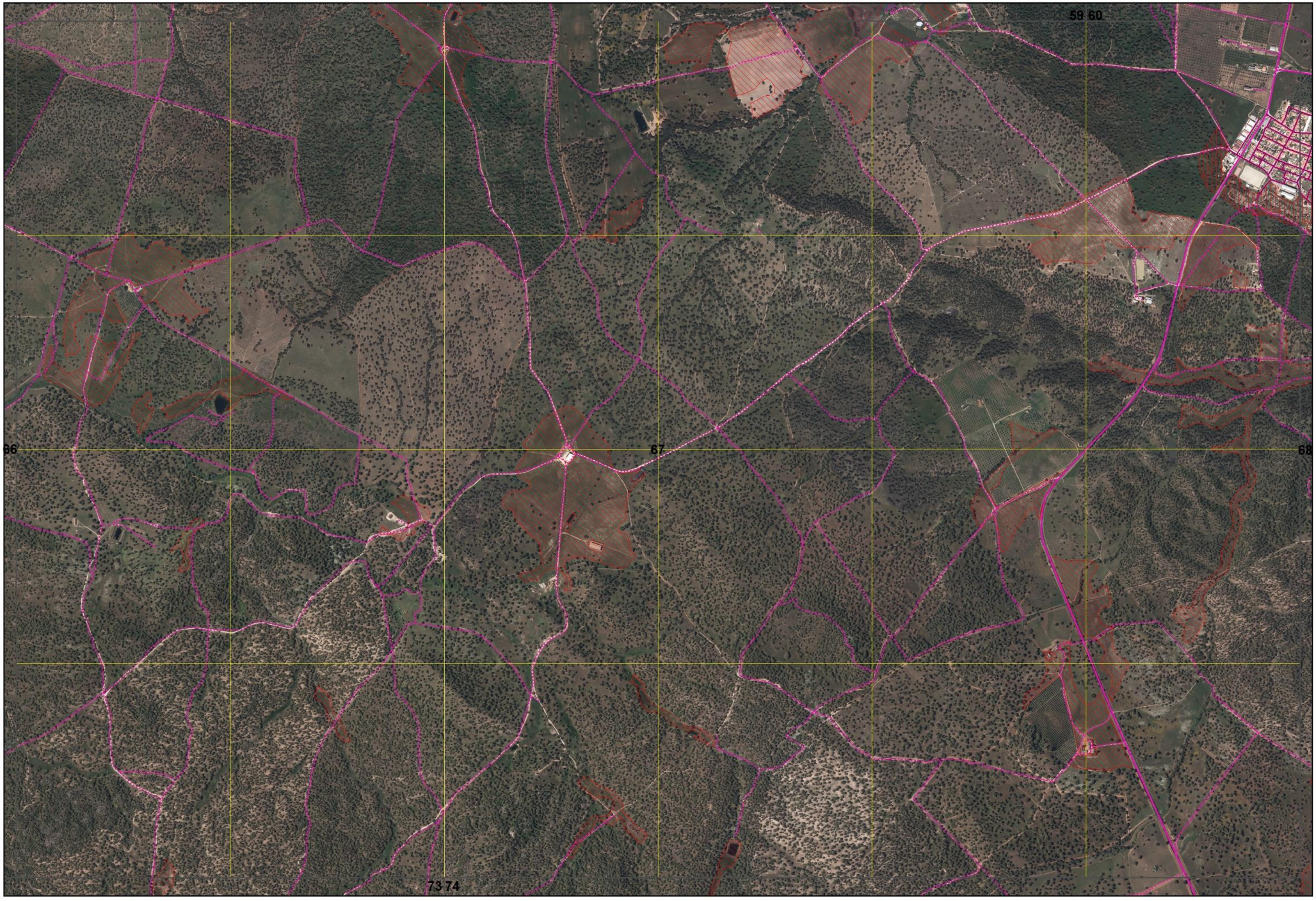

Xmin: 220000 | Ymin: 157000

CARTOGRAFIA DE APOIO À DECISÃO DO MUNICÍPIO DE ÉVORA (2021)

FOLHA 67/76

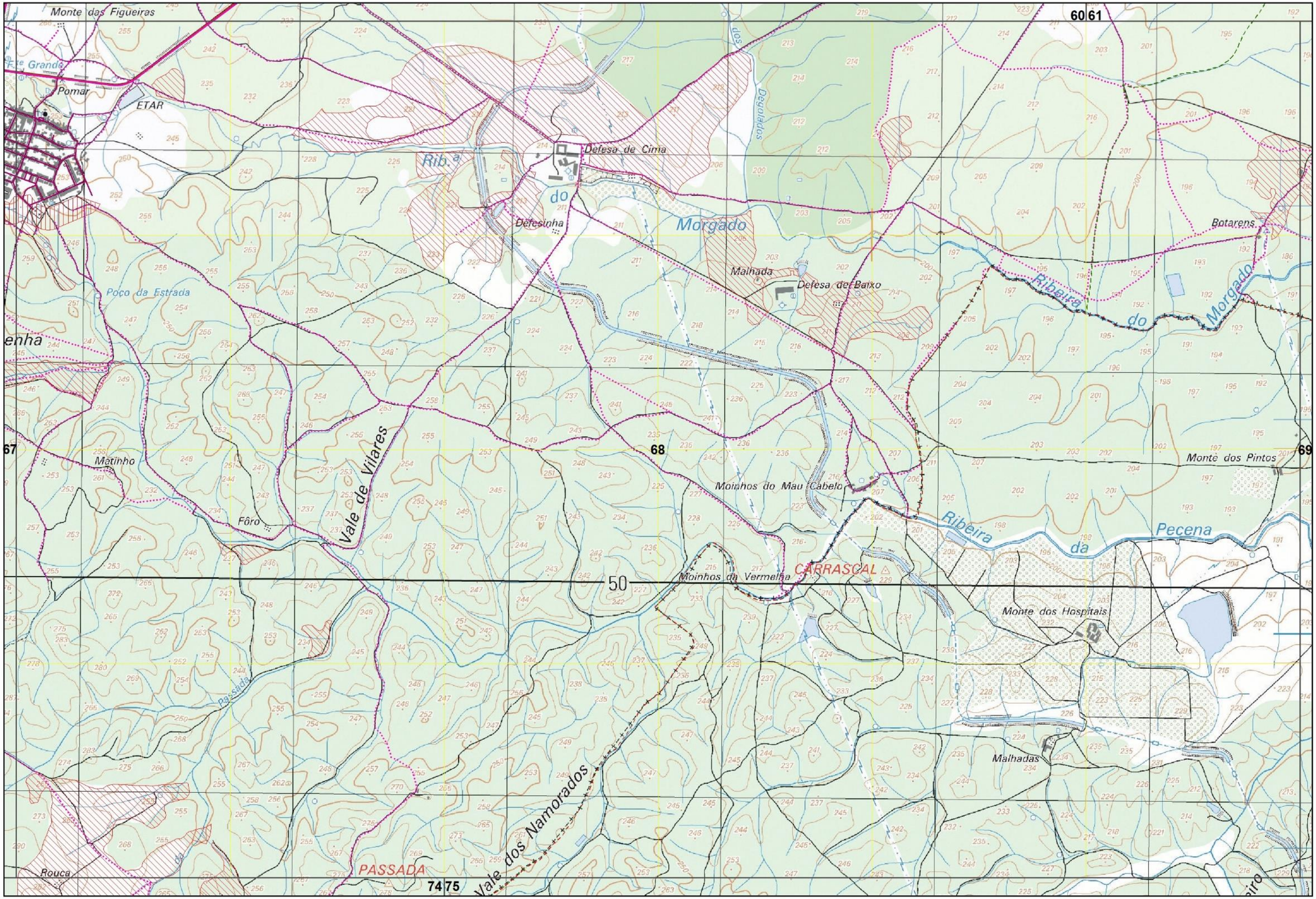

Xmin: 226000 | Ymin: 157000

CARTOGRAFIA DE APOIO À DECISÃO DO MUNICÍPIO DE ÉVORA (2021)

FOLHA 68/76

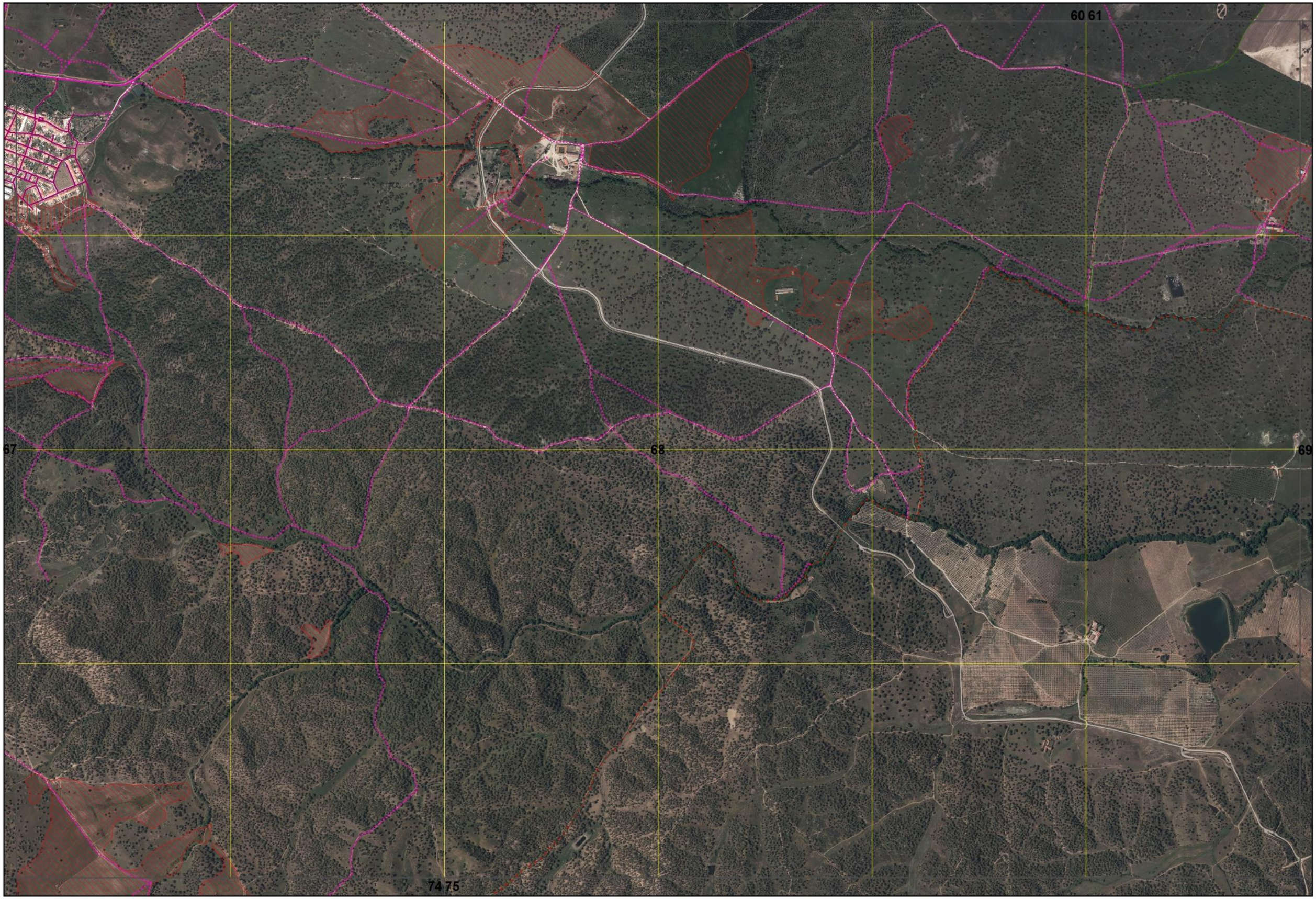

Xmin: 226000 | Ymin: 157000

CARTOGRAFIA DE APOIO À DECISÃO DO MUNICÍPIO DE ÉVORA (2021)

FOLHA 68/76

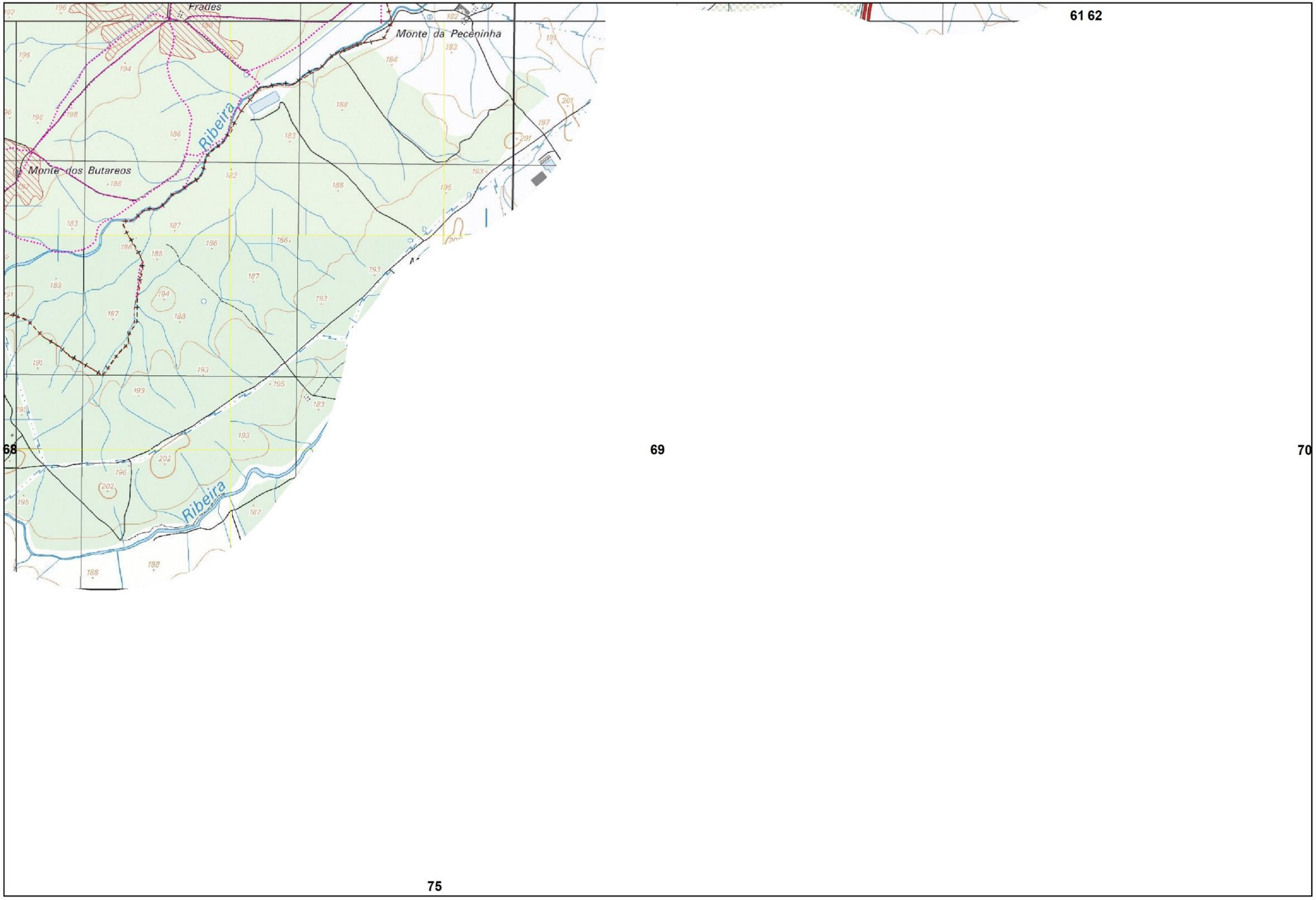
61 62
Frades
Monte da Peceninha
Ribeira
Monte dos Butareos
Ribeira
68
69
70
75

61 62
68
69
70
75

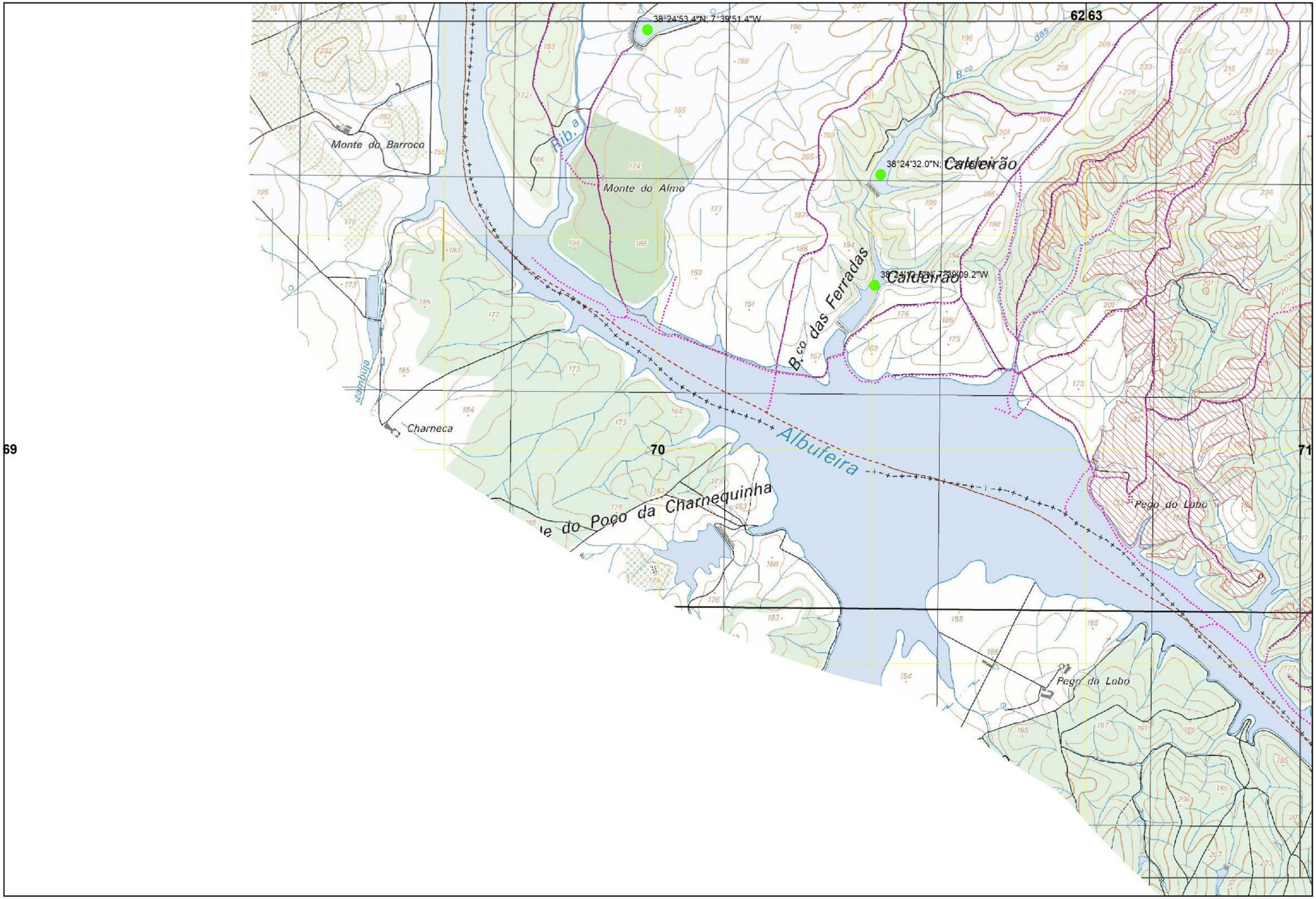

Xmin: 238000 | Ymin: 157000

CARTOGRAFIA DE APOIO À DECISÃO DO MUNICÍPIO DE ÉVORA (2021)

FOLHA 70/76

Xmin: 238000 | Ymin: 157000

CARTOGRAFIA DE APOIO À DECISÃO DO MUNICÍPIO DE ÉVORA (2021)

FOLHA 70/76

63

CASA VELHA

38°24'27.9"N, 7°37'00.7"W

Barranco

Juntas

Vale da Zorra

Baldio de São Romão

Monte Novo da Defesa

Ribeiro

Poço d

70

71

Monte do Baldio

Caldeirões

Pinheiros

K4

Cerros

Rib.º

Abóbad

38°23'02.1"N, 7°37'35.0"W

Xmin: 244000 | Ymin: 157000

63

38°24'27.9"N; 7°37'00.7"W

71

70

38°23'02.1"N; 7°37'35.0"W

Xmin: 244000 | Ymin: 157000

CARTOGRAFIA DE APOIO À DECISÃO DO MUNICÍPIO DE ÉVORA (2021)

FOLHA 71/76

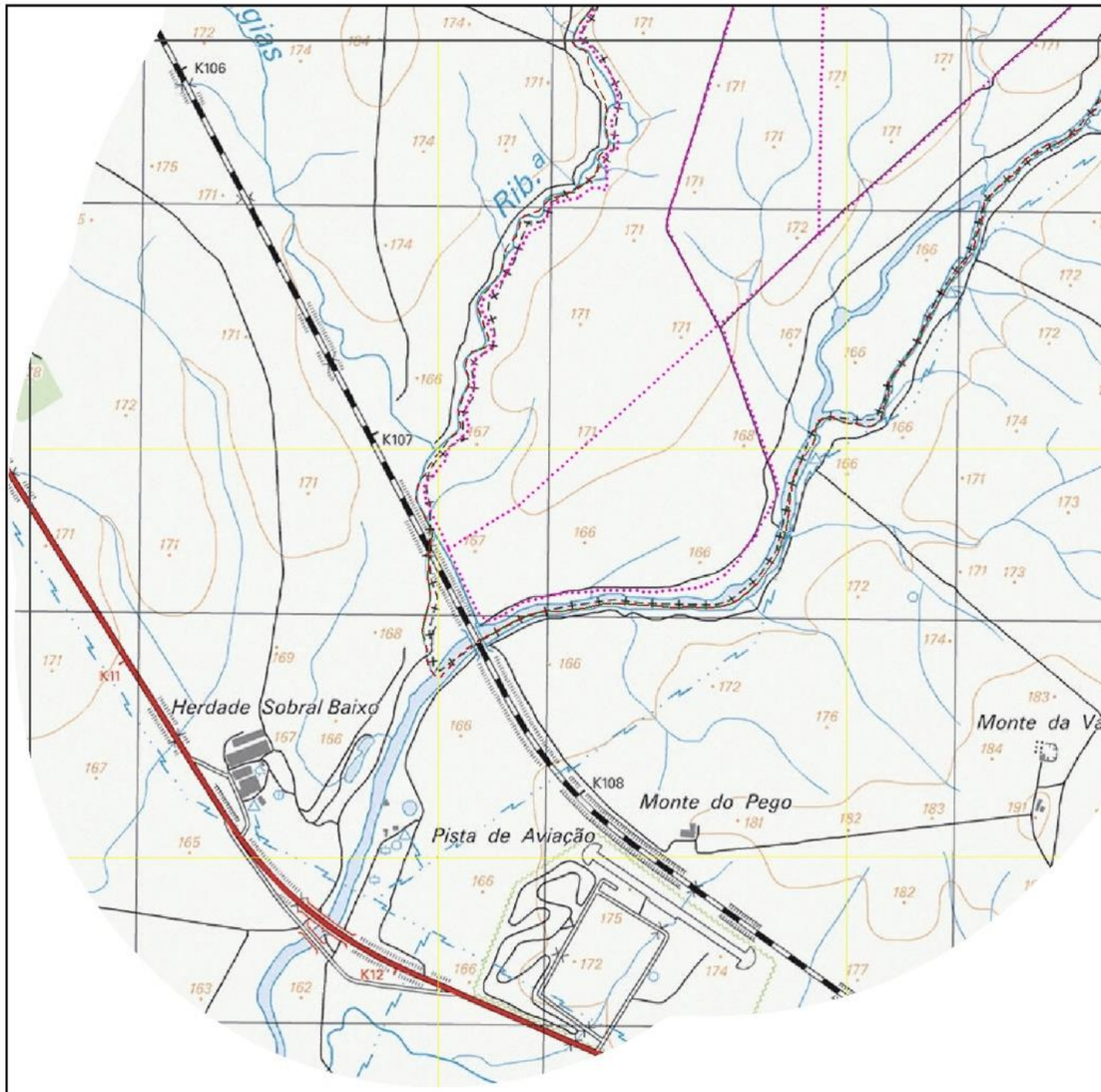
K106
K107
K108
K11
K12
Rib.a
Flor da Rosa
Herdade Sobral Baixo
Monte da Vaqueira
Monte do Pego
Pista de Aviação

72

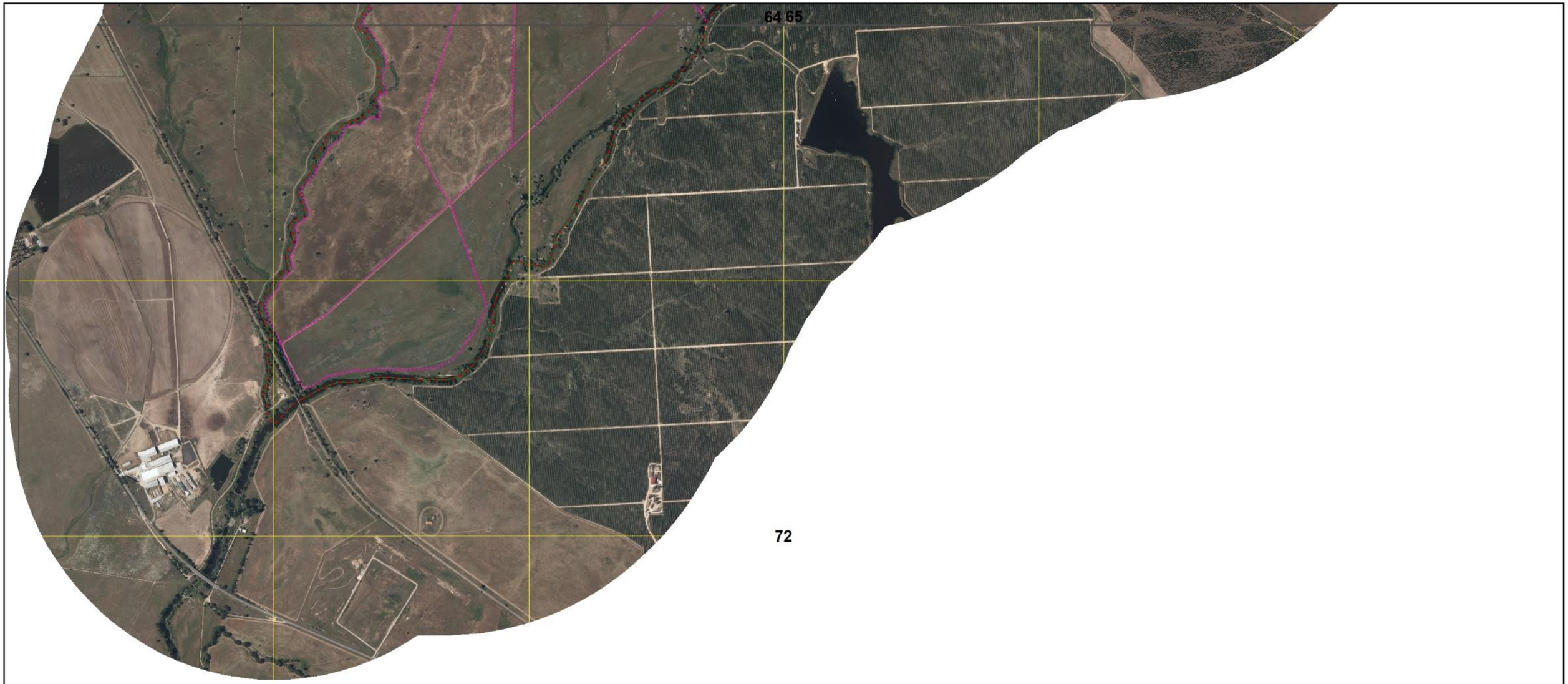
64 65
72

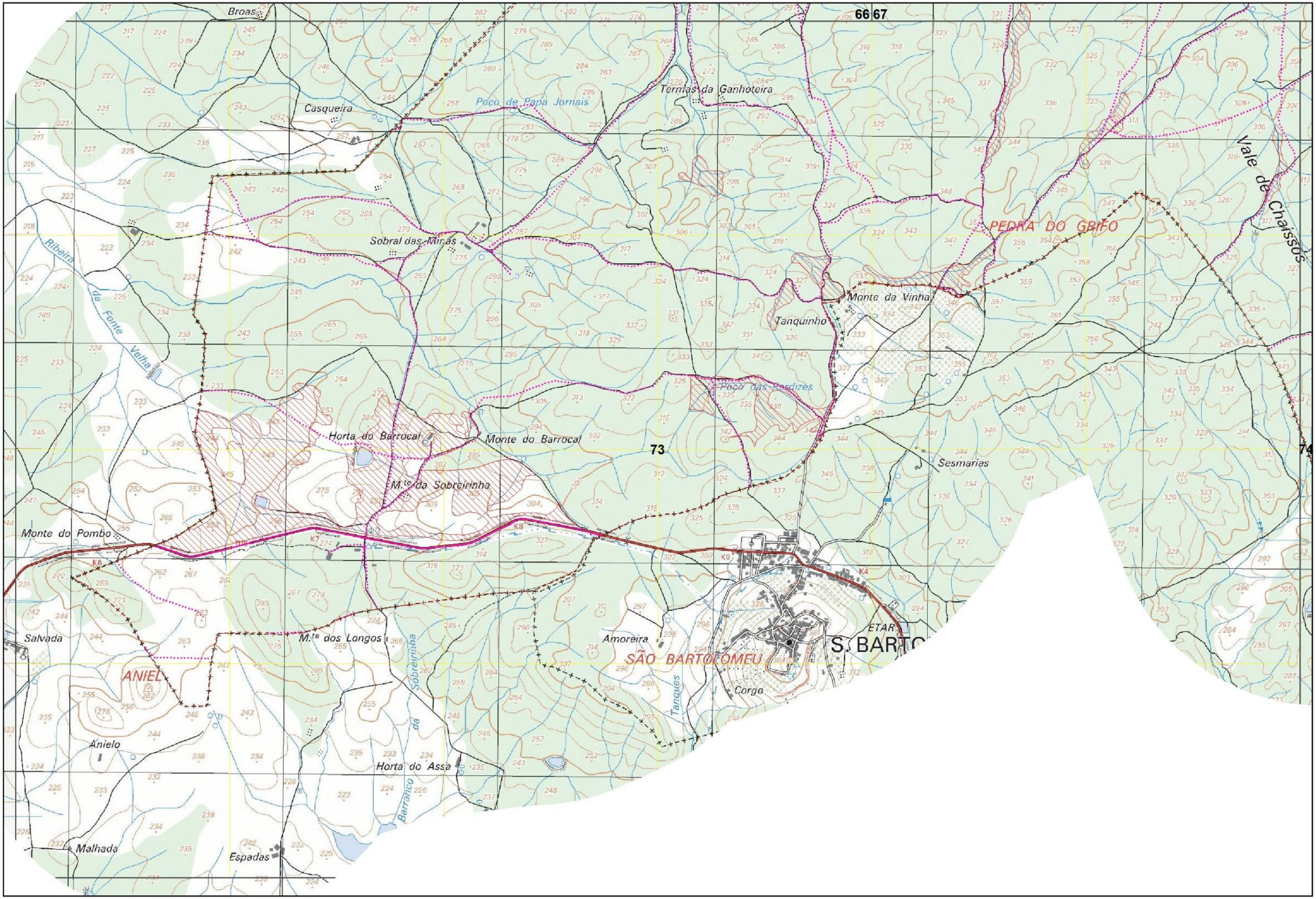

Xmin: 216000 | Ymin: 153000

CARTOGRAFIA DE APOIO À DECISÃO DO MUNICÍPIO DE ÉVORA (2021)

FOLHA 73/76

66 67

73

74

Xmin: 216000 | Ymin: 153000

CARTOGRAFIA DE APOIO À DECISÃO DO MUNICÍPIO DE ÉVORA (2021)

FOLHA 73/76

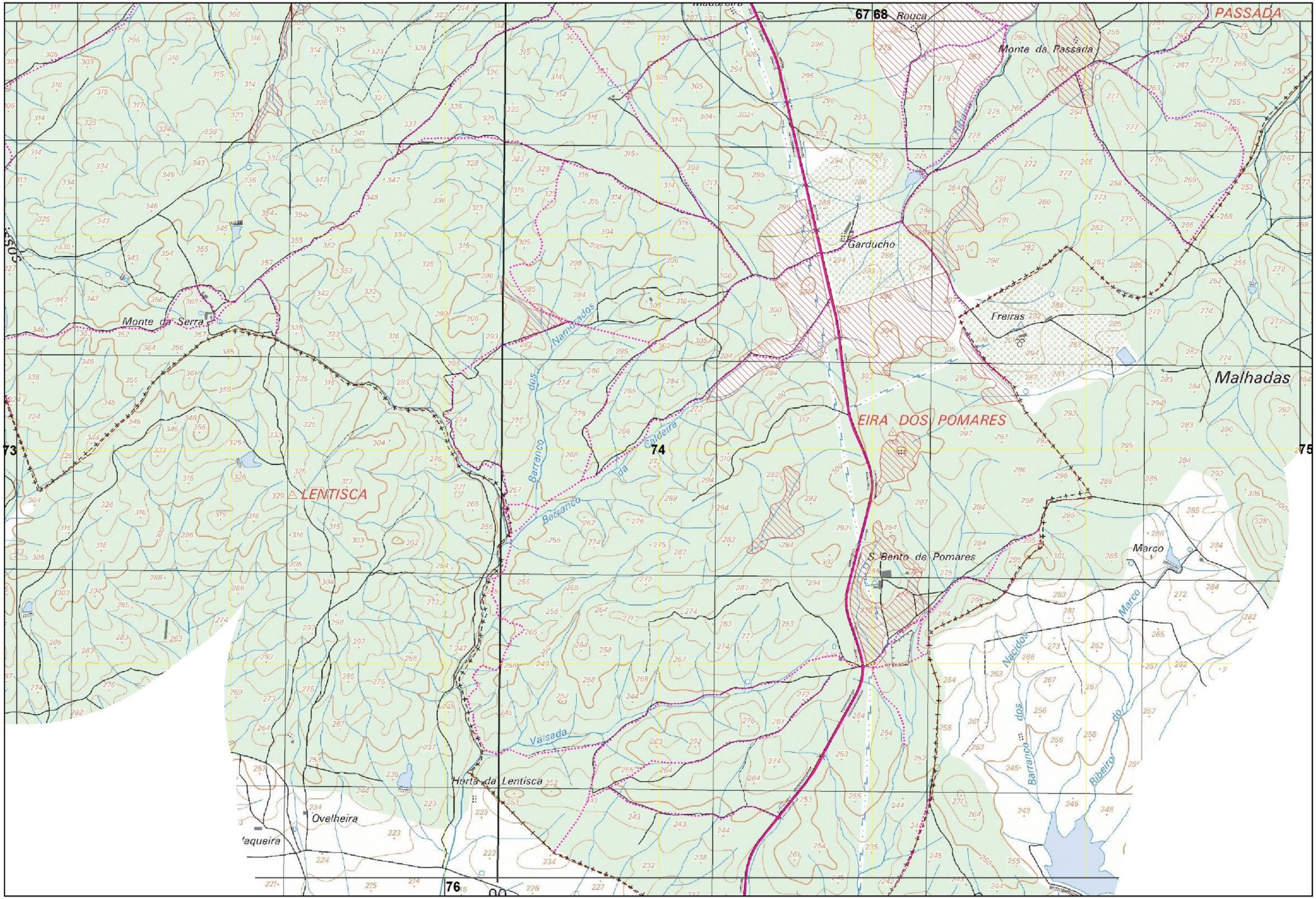

Xmin: 222000 | Ymin: 153000

CARTOGRAFIA DE APOIO À DECISÃO DO MUNICÍPIO DE ÉVORA (2021)

FOLHA 74/76

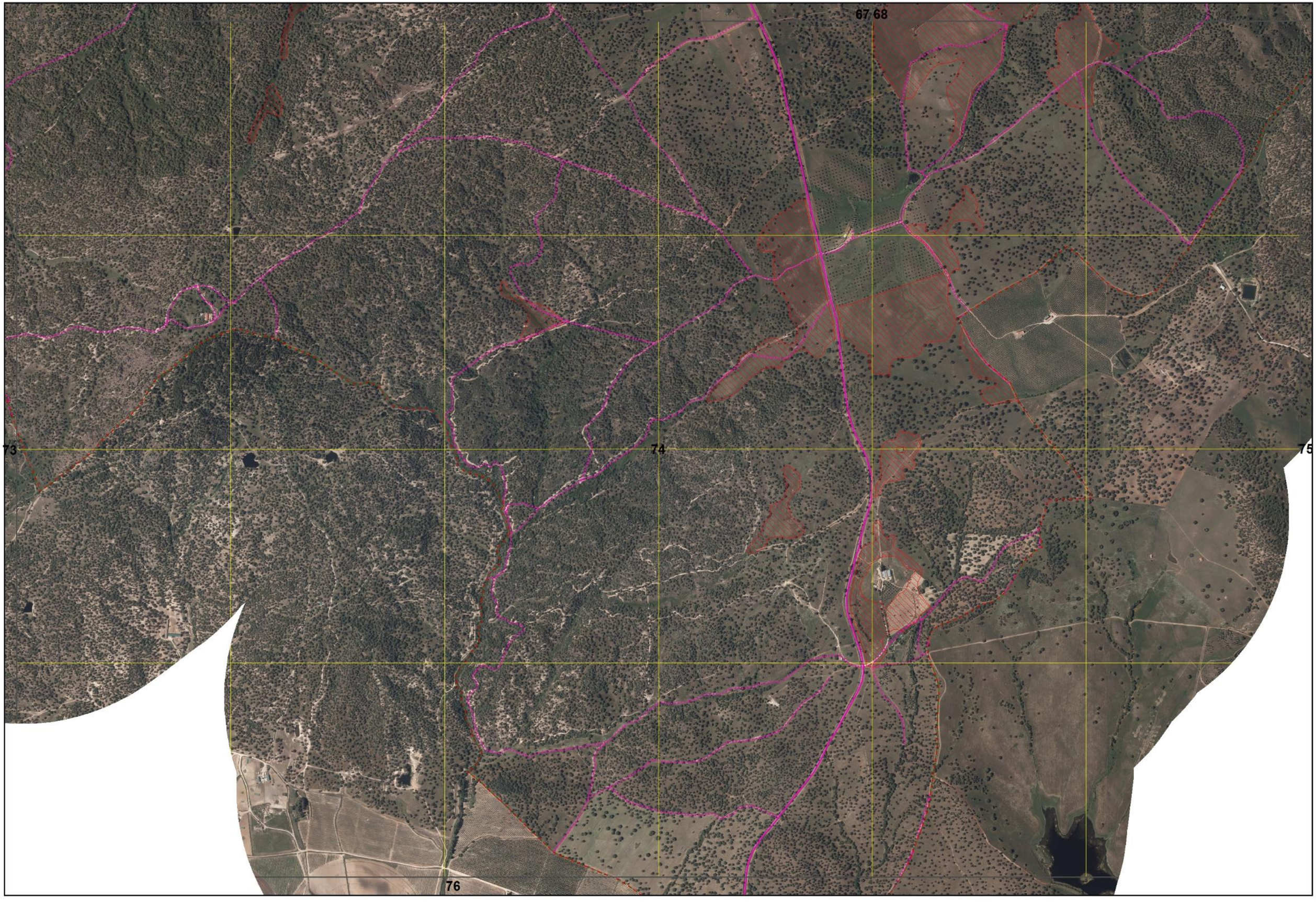

Xmin: 222000 | Ymin: 153000

CARTOGRAFIA DE APOIO À DECISÃO DO MUNICÍPIO DE ÉVORA (2021)

FOLHA 74/76

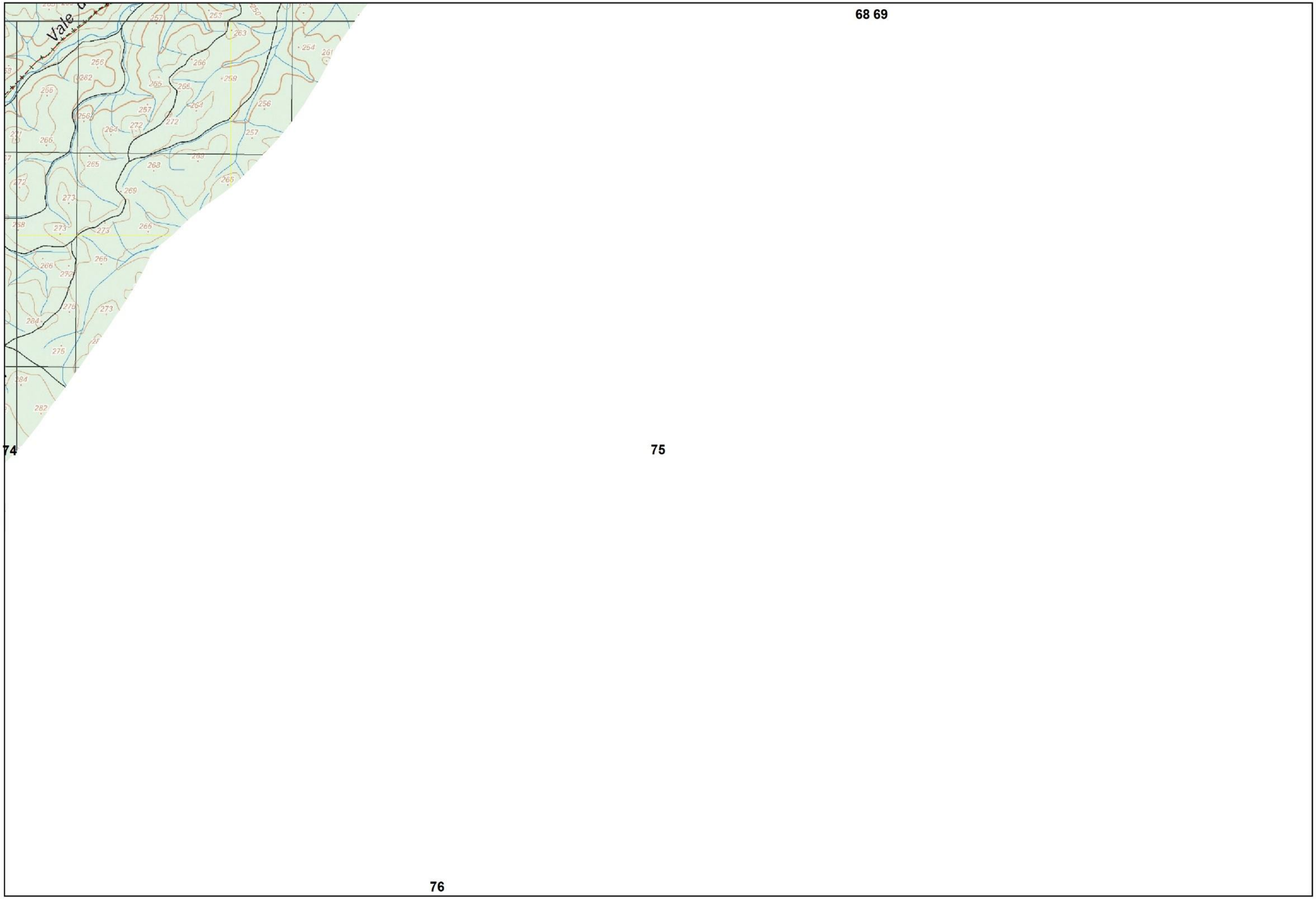

Xmin: 228000 | Ymin: 153000

CARTOGRAFIA DE APOIO À DECISÃO DO MUNICÍPIO DE ÉVORA (2021)

FOLHA 75/76

68 69

74

75

76

Xmin: 228000 | Ymin: 153000

CARTOGRAFIA DE APOIO À DECISÃO DO MUNICÍPIO DE ÉVORA (2021)

FOLHA 75/76

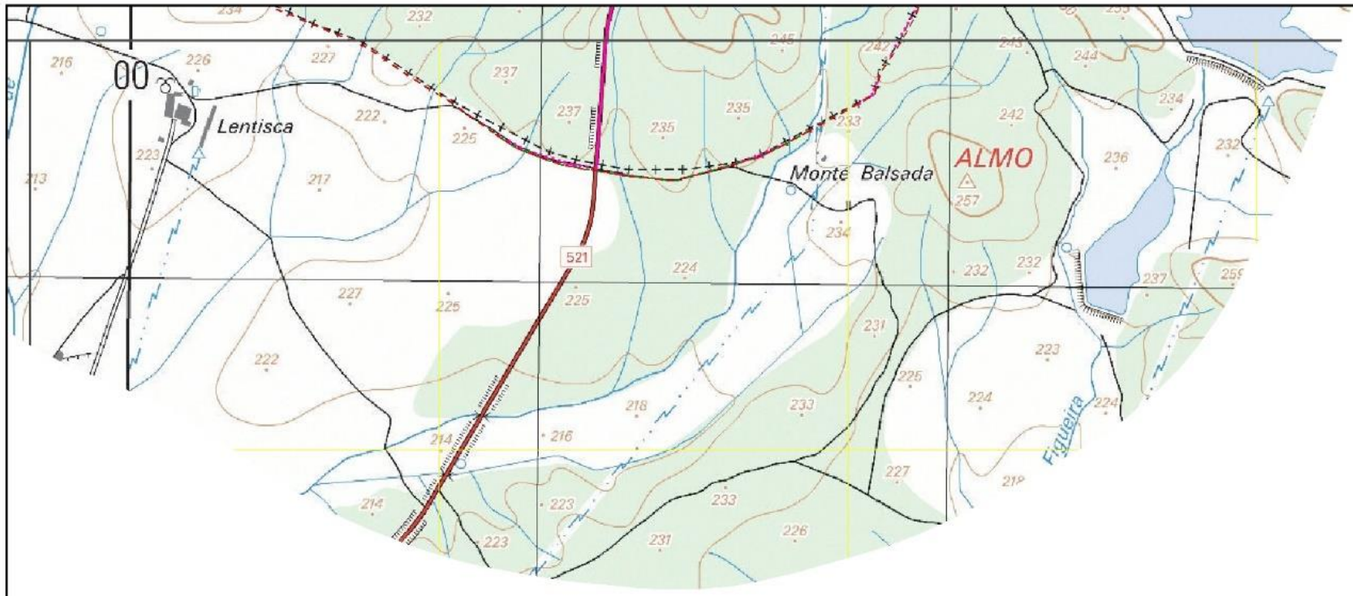

76

74 75

76

Xmin: 224000 | Ymin: 149000

CARTOGRAFIA DE APOIO À DECISÃO DO MUNICÍPIO DE ÉVORA (2021)